


ČESKÁ REPUBLIKA
Moravskoslezský kraj

Strategický plán rozvoje obce Doubrava



2015 - 2025



Obrázek č. 1: Částečný pohled na náměstí Doubravy, vlevo Obecní úřad¹



Obrázek č. 2: Pohled na náměstí a obecní bytové domy²

¹ Autor fotografie: Pavel Krsek

² Autor fotografie: Pavel Krsek



Obsah

OBSAH	3
ÚVOD	5
1 OBEC DOUBRAVA A JEJÍ STRUČNÁ HISTORIE	6
1.1 Důvod a způsob založení obce	6
1.2 Organizace zřízené a provozované obcí:	7
1.3 Stručná historie obce.....	7
1.3.1 Pravděpodobný vznik obce.....	7
1.3.2 Předpokládaný vznik názvu obce	8
1.4 Kulturní památky obce	8
1.5 Geografie a klimatické podmínky	15
2 OBYVATELSTVO	16
2.1 Věkové složení obyvatelstva a vývoj počtu obyvatel obce	16
2.2 Struktura obyvatelstva podle pohlaví a rodinného stavu.....	18
2.3 Obyvatelstvo podle národnosti	19
2.4 Vzdělanost obyvatelstva	19
3 STRUKTURA ZAMĚSTNANOSTI	19
3.1 Nezaměstnanost okres Karviná	20
4 EKONOMIKA OBCE	22
4.1 Vývoj ekonomiky obce.....	22
4.1.1 Zemědělství	22
4.1.2 Těžební průmysl v obci	22
4.1.3 Podnikatelské subjekty v obci.....	23
4.2 Rozpočet obce	25
4.2.1 Příjmy.....	26
4.2.2 Výdaje	26
5 KULTURNÍ, SPORTOVNÍ A SPOLEČENSKÁ ČINNOST	28
V OBCI	28
6 DOMÁCNOSTI A BYDLENÍ	29
7 ÚZEMNÍ PLÁN A ROZVOJ OBCE	32
7.1 Zastavitelné plochy	32
7.2 Plochy bydlení (smíšené obytné a smíšené obytné centrální).....	33
8 TECHNICKÁ INFRASTRUKTURA	38
8.1 Vodovod.....	38
8.2 Kanalizace	39
8.3 Elektrifikace	39
8.4 Plynofikace	40
9 DOPRAVA	40
9.1 Silniční doprava.....	40
9.1.1 Hromadná doprava.....	41
9.1.2 Cyklistická a pěší doprava	41
9.1.3 Parkovací plochy	41
9.2 Železniční doprava	41
9.3 Ostatní druhy dopravy	42



10 VYBAVENOST A SLUŽBY	42
10.1 Školství	42
Subjekty jsou zřízené a provozované obcí	42
10.1.1 Mateřská škola	43
10.1.2 Základní škola	43
10.2 Sociální a lékařská péče	44
11 ŽIVOTNÍ PROSTŘEDÍ	44
11.1 Odpadové hospodářství	44
11.2 Stav ovzduší	47
12 MÍSTNÍ SPRÁVA	48
12.1 Organizační struktura obce	48
12.2 Organizační schéma obce:	49
13 SHRUTÍ SOUČASNÉHO STAVU	49
13.1 Podklady pro SWOT analýzu	49
13.2 SWOT analýza	50
13.3 Vyhodnocení SWOT analýzy	51
13.3.1 Hodnocení a vážení SWOT analýzy	51
13.3.2 Shrnutí rozdílů SWOT	53
14 STRATEGICKÁ ČÁST	56
14.1 Zařazení jednotlivých položek projektů (návrhů) do kategorií a oblastí	56
14.2 Databáze projektů (návrhů)	57
14.3 Vize	59
ZÁVĚR	59
ZDROJE	60
SEZNAM OBRÁZKŮ	61
SEZNAM TABULEK	62
SEZNAM GRAFŮ	63
SEZNAM ZKRATEK	64



Úvod

Tento Strategický plán obce Doubrava je prvním souhrnným dokumentem tohoto druhu vypracovaným v naší obci. Jeho cílem je hlavně sjednocení všech dílčích plánů do jednoho dokumentu. Představení obce jako takové, pro případné investory zde uvedených investičních akcí ale i pro další, kteří projeví zájem v naší obci investovat, popřípadě se v naší obci trvale usadit. Rovněž jako nápomoc pro nově vznikající firmy, pro jejich lepší orientaci v podmínkách naší obce. A v neposlední řadě pro lepší organizaci, plánování a kontrolu zde uvedených investičních akcí.

Tento dokument obsahuje materiály týkající se obyvatelstva obce, struktury zaměstnanosti, místní ekonomiky, bydlení v obci, územního plánu, technické infrastruktury, dopravy, vybavenosti a služeb, životního prostředí a místní správy.

Materiál se vypracovával ve třech základních časových etapách. V první etapě se provedlo shromáždění všech dostupných informací z médií a literatury. Posléze došlo ke zpracování těchto informací.

V druhé etapě byly provedeny návrhy na různé projekty a možnosti zlepšení života v obci. Této etapě se zúčastnila i široká veřejnost obce. SWOT analýza.

V poslední, třetí části je provedeno vyhodnocení a protřídění jednotlivých námětů a návrhů a vznikla tzv. strategická část, jež je stěžejní částí tohoto dokumentu.

status:	obec	
NUTS 5 (obec):	CZ0803 568864	
kraj (NUTS 3):	Moravskoslezský (CZ080)	
okres (NUTS 4):	Karviná (CZ0803)	
obec s rozšířenou působností:	Orlová	
pověřená obec:		
historická země:	Slezsko	
	katastrální výměra:	7,77 km ²
počet obyvatel:	1 334 (1. 1. 2010[1])	
zeměpisné souřadnice:	49°51'33" s. š., 18°28'11" v. d.	
nadmořská výška:	235 m	
PSČ:	735 33	
zákl. sídelní jednotky:	2	
části obce:	1	
katastrální území:	1	
adresa obecního úřadu:	Doubrava 599	
	73533 Doubrava	
starosta / starostka:	Mgr. Pavel Krsek	
Oficiální web:	http://www.doubrava.cz/	
E-mail:	podatelna@doubrava.cz	

Tabulka č. 1: Statistické údaje obce (zdroj ČSÚ)



1 Obec Doubrava a její stručná historie

1.1 Důvod a způsob založení obce

Obec Doubrava je územním samosprávným společenstvím občanů založeným dle zákona ČNR č. 367/1990 Sb., o obcích. V současnosti se právní postavení obce řídí zákonem č. 128/2000 Sb., o obcích. Obec je veřejnoprávní korporací, má postavení právnické osoby v právních vztazích vystupuje svým jménem a nese odpovědnost z těchto vztahů vyplývající. Své záležitosti spravuje samostatně a při výkonu této samostatné působnosti se řídí zákonem a jinými právními předpisy vydanými na základě zákona. Obec rovněž vykonává státní správu v rozsahu stanoveném zvláštními předpisy a při výkonu této přenesené působnosti se řídí zákony a jinými právními předpisy a též usneseními vlády a směrnicemi ústředních správních úřadů a dále opatřeními příslušných orgánů veřejné správy přijatými při kontrole výkonu přenesené působnosti podle zákona o obcích. Obec má vlastní majetek a finanční zdroje, hospodaří s nimi samostatně za podmínek stanovených zvláštními zákony.³



Obrázek č. 3: Umístění obce⁴

³ Zdroj: internetové stránky obce „www.doubrava.cz“

⁴ Zdroj: <https://www.google.cz/maps/@49.853676,18.4863651,11z>



Znak obce⁵



Vlajka obce⁶



Obrázek č. 4: Mapka ČR s vyznačením obce (červený bod)

1.2 Organizace zřízené a provozované obcí:

Základní škola (Doubrava č. p. 546, IČO: 75026350, tel.: 596 549 105)

Mateřská škola (Doubrava č. p. 496, IČO: 75026368, tel.: 596 549 065)

Knihovna (Doubrava č. p. 496, tel.: 596 549 027)

1.3 Stručná historie obce

1.3.1 Pravděpodobný vznik obce

Vznik Doubravy je jen těžko historicky zjistitelný. Existují však domněnky, které přičítají vznik kolem roku 1150.

Prvním, i když sporným důkazem o existenci Doubravy je zpráva z 26. května 1229. Papež Řehoř IX oznamuje týneckému opatovi Luitfridovi a všem bratřím klášterním, že potvrzuje klášter týnecký s veškerým příslušenstvím, dědinami, kostely, desátky, myslivostí, rybolovem nejen v Polsku, ale i ve Slezsku. Ve zprávě byla zmínka mimo jiné i o Dúbrově.

Vznik samotné Doubravy musí však být o mnoho starší, než je zmínka v papežské listině. Začátek vývoje vesnice se může posunout do první poloviny 12. století. To je však jen úvaha, která není podložena žádným písemným dokladem.

⁵ Zdroj: http://cs.wikipedia.org/wiki/Soubor:Doubrava_%28okres_Karvin%C3%A1%29_znak.jpg

⁶ Zdroj: http://cs.wikipedia.org/wiki/Soubor:Doubrava_%28okres_Karvin%C3%A1%29_vlajka.jpg



Místo pro osídlování bylo v oblasti Doubravy velice příhodné. Bylo vzdáleno na půl dne cesty od hradiště v Těšíně. Úval, otevřený směrem na jihovýchod byl chráněn ze severu a západu mohutným dubovým lesem, který chránil území před prudkými větry a sněhovými bouřemi. Řeka Olše zajišťovala obživu rybolovem, okolní lesy pak lovem zvěře a sběrem ovoce. Les byl rovněž zdrojem palivového dříví. Domky osadníků se stavěly podél malého potůčku (směr Špluchov - Dědina). Tudy rovněž vedla první cesta přes vesnici, která pokračovala ke kapli do Orlové. Při prvním přesném sčítání lidu v roce 1771 měla Doubrava 76 domů a 680 obyvatel.⁷

1.3.2 Předpokládaný vznik názvu obce

Povinností všech panských kancelářů byla evidence počtu nevolníků, jejich rozmístění podle místa zabydlení. Pro svou lepší orientaci byli panští písaři nuceni rozlišovat nevolníky podle místního poznávacího znamení. Tím byl u prvních osadníků na místě nynější Doubravy dubový les, neboli důbrava. Tohoto označení "z důbravy" užívali pak panští písaři při záznamech do urbářů nebo v seznamech desátků a odpracovaných robot. Při rozšíření samoty na vesnici již zůstalo jméno jako vesnice Důbrava.

"Takovým způsobem asi vznikl název Doubravy a podle papežské listiny se za datum vzniku považuje 26. květen 1229", uvádí ve svých rukopisech pan František Willerth, kronikář a doubravský historik. Další zmínka o Doubravě se objevuje v listu opolského knížete Vladislava. Dne 2. května 1268 se rozhodl zřídit v Orlové filiální opatství týneckého kláštera. Ve zmíněném listu je uvedeno: "Ve jméno Otce, Amen. My Vladislav z boží milosti kníže Opolské známo činíme, že obdarování našich předků slavné paměti, jakéž bratrům řádu sv. Benedikta byli učinili ku kapli v Orlové, kdež jim i některé dědiny s veškerým příslušenstvím, s požitky a svobodami byli pustili milostivě obnovujeme: totižto sůl veskrze i s Důbravou a všemi lúkami.....všecko přísežné slušeti bude kostelu výše jmenovanému."⁸

1.4 Kulturní památky obce



Kulturní památky

V Doubravě se nacházejí 3 kulturní památky. Jsou to socha sv. Jana Nepomuckého (obrázek č. 5) po nedávné nákladné restauraci, barokní zámek a kostel Husova sboru Církve československé husitské, který byl prohlášen kulturní památkou v roce 2001.

V roce 1898 došlo k oddělení Doubravy od Orlové v církevních záležitostech a byl zde v tomto roce postaven římsko-katolický kostel s farou a hřbitovem. Stavba byla vyprojektována architektem Bedřichem Fuldou z Těšína⁹. Kostel je zasvěcen patronce Slezanů sv. Hedvice, která bdí nad všemi lidmi v našem kraji (obrázek č. 6).

Obrázek č. 5: Socha sv. Jana Nepomuckého

⁷Kuba Stanislav a Szyroká Květuše, Doubrava, s. 13



⁸ Zdroj: internetové stránky obce „www.doubrava.cz“

⁹ Zdroj: Stanislav Kuba a Květuše Szyroká, Doubrava, s. 25



Vzhledem k tomu, že obec je velkou měrou postižena hornickou činností a i v současné době se v podzemí pod obcí těží černé zlato, je v tomto kostele umístěna rovněž překrásná socha patronky horníků Svaté Barbory.

Neoddělitelnou součástí obce je rovněž kostel Církve československé husitské, který je vyobrazený na obrázku č. 7. Obě církve, které v obci působí, se aktivně podílejí na četných akcích pořádaných obcí a naopak. Obec se podílí na akcích, které se pořádají v obou kostelech. Nejznámější jsou např. adventní koncerty v kostele Sv. Hedviky.



Obrázek č. 6 a 7:

Vlevo - Kostel Sv. Hedviky¹⁰

Vpravo - Kostel Církve československé husitské¹¹

Památník obětí 1. světové války a památník obětí 2. světové války jsou umístěny v těsné blízkosti obecního úřadu a každoročně se u nich konají akce spolu s občany, spolky a zástupci politických stran působících v obci, kdy se pokládají květiny a uctí se jejich památka. To se týká i dalšího památníku upálení Mistra Jana Husa, který má své místo doslova pod okny obecního úřadu. Na

¹⁰ Autor fotografie: Pavel Krsek

¹¹ Autor fotografie: Pavel Krsek



katastru obce je umístěna rovněž celá řada Božích muk a jiných vzácných soch náboženského charakteru.



Obrázek č. 8 a 9:

Vlevo – Památník obětí (obyvatel obce) 1. světové války

Vpravo – Památník obětí (obyvatel obce) 2. světové války¹²

Doubrava je obec stará a proto se i zde nachází několik historických budov. Jednou z nejznámějších je **Národní dům** z roku 1903. Tato budova prošla po dobu své životnosti několik rozsáhlých rekonstrukcí. V letošním roce (2015) dojde rovněž ke kompletní výměně oken. V prvním patře se nachází velký sál s jevištěm, malý sál a banketka. Je zde rovněž dobře vybavená kuchyň, která se využívá při početných akcích, které se zde pořádají. V přízemí se nachází malý sál a restaurace.

Pomník padlého sovětského vojáka a pomník horníků Dolu Doubrava

¹² Autor fotografií: Pavel Krsek



Na místním hřbitově se nacházejí dva pomníky. Pomník padlého vojáka sovětské armády, který zahynul ke konci 2. světové války při osvobozování naší vlasti. U příležitosti výročí osvobození naší vlasti se koná pravidelně pietní akt, jehož se zúčastňuje vedení obce a zástupci všech organizací a spolků, které v obci působí. Druhým je pomník, který připomíná dvě důlní neštěstí na Dole Doubrava. První v roce 1949 a druhé v roce 1985. V obou případech se jednalo o výbuch důlních plynů. Při obou neštěstích zahynulo celkem 49 zaměstnanců tohoto dolu. I zde se konají pravidelné pietní akce u příležitosti výročí neštěstí. Autorem kamenného sousoší horníků je známý sochař Jindřich Wielgus.¹³



Obrázek č. 10 a 11: Vlevo - pomník padlého sovětského vojáka, vpravo – pomník horníků Dolu Doubrava¹⁴

¹³ **Jindřich Wielgus** (26. února 1910 Karviná – 6. května 1998 Praha) byl český sochař a grafik. Studoval na Uměleckoprůmyslové škole u Karla Dvořáka, na Akademii výtvarných umění v Praze u Otakara Španiela a na Accademia di belle arti v Římě. Ve svém díle se zaměřoval především na motivy z havířského života svého rodného Ostravska. Autor soch *Vítězný havíř*, *Návrat domů*, *Pláč tří Marií*, *Maryčka Magdonova*, nebo *Portrét havíře J. K.* V roce 1989 byl oceněn titulem národní umělec.

¹⁴ Autor fotografií: Pavel Krsek



Dále je to budova **základní školy**, která byla postavena v roce 1910 a byla v té době pojmenována Jubilejní školou císaře Františka Josefa I..

Historie doubravské školy

Do roku 1850 v Doubravě škola nebyla. Ze zápisu v obecní kronice vyplývá, že doubravská mládež byla povinná docházkou do Orlové. V témže roce však budova školy u kostela vyhořela. Obecní doubravské zastupitelstvo rozhodlo o tom, že si zřídí vlastní jednotřídní školu. Za tím účelem najali dřevěnku č. 81 (dosud stojí) a tam začala, jak se v té době říkalo, první česká neboli moravská škola. Od roku 1855 se škola rozšířila do dřevěnky za dnešním Národním domem. Když však tato dřevěnka v roce 1911 vyhořela, vyučovalo se v domě sedláka Širokého č. 178 a také v domě sedláka Olšara č. 237.

V roce 1872 založil majitel dolů Bettina a Eleonora S. M. Rotschild pro děti svých zaměstnanců soukromou školu. Tato škola byla zřízena v bývalé kolonii Mexiko a po dvou letech byla přemístěna do nové školní budovy na Kopaninách v Orlové.

V roce 1875 zakoupilo obecní zastupitelstvo přízemní domek na náměstí (dnes restaurace p. Konečného). Po rekonstrukci, se v něm nacházela nejen jednotřídní škola, ale i byty pro učitele a obecní kanceláře. V roce 1882 bylo v této budově započato dvojtřídní vyučování. Řídícím učitelem se stal, podle obecního protokolu, Bedřich Krečmar. Správně však má být Frederyk Kretschmann, který v roce 1884 svévolně začal s polským vyučováním, a nastaly národní třenice.

V roce 1898 byla postavena škola u kostela, která byla pojmenována „Jubilejní školou císaře Františka Josefa I.“, který v tomto roce slavil padesát let svého panování. Koncem roku 1904 vyvrcholily národnostní střety (česko – polské, později česko – polsko – německé vyučování) ve stávku žáků.

Nařízením okresní školské rady ve Fryštátě v lednu 1905 byla obecní škola rozdělena na českou se čtyřmi třídami a polskou s pěti třídami. Na náklady obce se začalo s výstavbou nové budovy pro českou školu na bažinatém pozemku. V roce 1906 bylo zahájeno vyučování v nové české školní budově tzv. červené, jejímž řídícím učitelem se stal rakouský patriot Alois Waschitza, který své děti vychovával německy.

V roce 1910 byla stavitelem M. Kabátkem dokončená školní budova zvaná „měšťanka“ původně jako polská Szkola wydzialowa (viz obrázek č. 12).

Roky 1938 – 1945 znamenaly útlum školství v obci. Ihned po osvobození se v r.1945 školy ujal pan František Kondělka. Úroveň školy byla velmi dobrá, počet žáků byl větší než kapacita školy. V té době bylo v Doubravě 360 českých a 31 polských žáků.

Po roce 1974, kdy byla zrušena samostatnost obce Doubrava, nastal úbytek žáků ve zdejší škole. Z dochovaných kronik je zřejmé, že ve školním roce 1975/76, za p. ředitele Špetíka, měla škola 8 tříd. I.třída – 1, a 3, ročník, II. třída -2, ročník, III. třída- 4. ročník, IV. třída – 5. ročník, V. třída – 6. ročník, VI. třída – 7. ročník, VII. třída – 8. ročník a VIII. třída – 9. ročník.

V roce 1978 odešel dosavadní ředitel pan Špetík do důchodu a novým ředitelem Základní devítileté školy v Doubravě se stal učitel Zdeněk Žingor. Během následujících let se z kdysi plně organizované školy stala málotřídka s pouhými dvěma třídami, 30 žáky a dvěma učiteli. Tento trend se zastavil až v souvislosti s opětovným osamostatněním obce v roce 1991. Již během dalších tří let se podařilo díky snaze ředitelky školy Mgr. Šárky Molíkové v součinnosti s představiteli Obce Doubrava obnovit všechny samostatné třídy na 1. stupni, v roce 1994/95



dokonce znovu otevřít 2. stupeň základní školy (V. a VI. třída) a v červnu 1998 opustili školu první deváťáci. ¹⁵



Obrázek č. 12: Základní škola v Doubravě¹⁶

Doubravský zámek

Nejstarší dochovaná stavba v lokalitě (obrázek č. 13). Barokní podoba zámku pochází z 2. poloviny 18. století, kdy byl v držení rodiny/rodu Mattencloitů. Zámek je jednopatrový, zděný omítaný objekt na obdélném půdoryse s valbovou střechou krytá plechem. Hlavní i zahradní průčelí je sedmiosé s obdélnými, kastlovými okny. V šíři tří středních os probíhá mělký rizalit, završený trojúhelným štítem s prolomenou dvojicí obdélných oken. Postranní fasády jsou trojosé. Fasády členěny lesénami vysokého řádu, na nárožích svasčitými. Nároží jsou zaoblená, jihozápadní a jihovýchodní nároží rozšiřuje opěrný pilíř. Korunní římsa je profilovaná. Ve 4. a 7. ose hlavního průčelí je prolomen vstup do objektu, v němž jsou osazeny novodobé dveře, dveře v ose rizalitu jsou dvoukřídlé, výplňové. Zámek je z jedné čtvrtiny podsklepen. Prostory sklepení sklenuty valeně. V přízemí v předsíni a chodbě pruské klenby a placky na pasech, z chodby vede dřevěné schodiště do patra. Schodišťový prostor je zaklenut segmentovou klenbou. Přízemní prostory jsou klenuty valeně, valeně s pětibokými výsečemi, zrcadlovou a neckovou klenbou. V přízemí, přepažené místnosti se zrcadlovou klenbou, jev rohu mělká nika, v níž byla pravděpodobně umístěná kachlová kamna. V místnosti s neckovou klenbou je profilovaná římsa a v rohu mělká nika. Patro je

¹⁵ Zdroj: internetové stránky obce "www.doubrava.cz"

¹⁶ Foto archiv OÚ Doubrava



plochostropé. Dispozice změněna množstvím vestavěných příček. K zámku je na západní straně krčkem připojen nízký, zděný objekt tzv. drábovny. Nad krčkem, v němž jsou toalety, je patrný zbytek opěrného pilíře.

V přízemí se nacházely hospodářské místnosti, v patře pak domácí kaple a apartmány majitelů včetně velkého salónu o oválném půdorysu, jenž byl zdoben štukami. Drábovna byla vybavena kamennou lavicí, na které byli biti vzdorovití sedláci. Před zámkem bylo rozlehlé prodloužené hospodářské nádvoří, uzavřené ze dvou stran budovami pivovaru (lihovaru), sýpek, stájí, vozovny, a především velkých ohrad a mlékárny, neboť produkce mléka byla hlavním zdrojem příjmů panství. Na protější straně byl menší park.¹⁷



Obrázek č. 13: Doubravský zámek¹⁸

¹⁷ Zdroj: http://cs.wikipedia.org/wiki/Doubrava_%28okres_Karvin%C3%A1%29

¹⁸ Zdroj: webové stránky obce



1.5 Geografie a klimatické podmínky

Základní geografické údaje

Obec Doubrava má rozlohu 7,77 km² nachází se v severovýchodní části České republiky v Moravskoslezském kraji. Leží na trase mezi městy Orlová a Karviná. Terén obce je členitý, poznamenaný výškovou a tvarovou nestálostí. Severní část chrání Doubravský kopec s nejvyšším bodem 282,2 m n. m., což je vlastně presová moréna ledovce poslední doby ledové. Východní hranice obce se přibližuje k řece Olši, která před regulací toku zasahovala do území Doubravy. Zde je také nejnižší bod obce 220 m n. m. V současné době v této oblasti, vlivem těžby uhlí Závodu 1 OKD, a. s. v dobývacím poli lokality ČSA, vzniká poklesové pásmo a vytváří se umělé jezero. Další umělá jezera (usazovací nádrže) - jsou v jihovýchodní části obce v dobývacím poli téhož dolu. K západní hranici krajina opět stoupá do výšky 280 m n. m. V této části se nachází odval vytěžené hlušiny bývalého Dolu Doubrava (282 m n. m.). Na této ploše je nyní zábavní park společnosti DinoPark, a. s. pobočka Ostrava. Terén je nestabilní, vlivem důlní těžby jsou zaznamenávány poklesy až o 8 metrů.

Geologická stavba

Česká část hornoslezské uhelné pánve je také nazývána Ostravsko-karvinská uhelná pánev, případně vžitým názvem Ostravsko-karvinský revír, zkratka OKR.

Obec Doubrava se nachází ve východní části ostravsko-karvinského revíru, východně od Orlovské vrásky na severním okraji dílčí karvinské části OKR. Produktivní karbon je zastoupen jak ostravským, tak karvinským souvrstvím. Využívána jsou pouze souvrství karvinská, která dosahují mocnosti 1300 m. Dobývací prostor Doubrava měl plošný výměr 953,7211 ha. Dělí se na vrstvy: 1. sedlové o mocnosti 220 – 270 m, 2. sušské rozdělené sladkovodním horizontem Huberta na spodní a svrchní (spodní mají mocnost 180 – 240 m, svrchní sušské vrstvy v průměru 200 m), 3. doubravské dosahují mocnosti až 250 m. Nízké sloje ostravského souvrství nejsou ani dobývány, ani se neuvažuje o jejich těžbě.

Dobývány byly nejspodnější sloje karvinského souvrství o mocnosti od 1,0 do 6,5 metru uložené ležmo s úklonem asi od 5° do 25° k severozápadu v hloubce kolem 700 až 1000 m. Reliéf karbonu začínal v lokalitě jámy Doubrava 1 v hloubce 10 m pod povrchem. Severním směrem upadal reliéf karbonu prudce do Dětmarovického výmolu. Uložení slojí bylo ploché s převládajícím úklonem 0 až 10°. Za Doubravským zlomem je produktivní karbon uložen o 350 až 450 m hlouběji. Směr vrstev je zvlněný s úklonem vrstev (okolo 25°) k severovýchodu. Část důlního pole na styku mio-cén-karbon je pokryta vodoplynonosným horizontem. Je uložen na karbonském úbočí od vrstevnice - 500 m, takže plocha této detritické oblasti zaujímala okolo 21 % dobývacího prostoru.

Pozůstatkem čtvrtohorního zalednění je Doubravský kopec (náporová moréna).

Vodstvo

Území Doubravy patří k povodí Odry. Ústředním tokem je potok Doubrava s pravým přítokem Kotlinky. Protéká ve směru západ-východ souběžně s valem Doubravského kopce a vtéká z levé strany do řeky Olše. Podle historických map a dokumentace povodí Odry řeka Olše spolu s řečištěm Stonávky tvořila částečně východní hranici s katastrem Starého Města. Soutok Olše a Stonávky byl na katastru Doubravy. Při povodních mnohdy koryta měnila polohu, vytvářela nová řečiště a další slepá ramena. Postupnou regulací vodních toků jsou dnes řečiště i soutok výše uvedených řek mimo katastr Doubravy.

V oblasti mezi řekou Olší a Dědinou byly rozsáhlé rybníky. V historické dokumentaci jsou připomínány už v roce 1661. Z tereziánského katastru a II. mapování můžeme určit polohu rybníků Starý (Alter Teich) a Glownik a u jejich hrází vzniklou osadu Na hrázi.



Hrází rybníku Starý procházela část východojižní hranice s katastry Starého Města a města Karviná. Rybníky byly postupně vysoušeny a přeměněny na pole. Dnes v oblasti rybníku Starý je rozsáhlá poklesová kotlina vyplněná vodou. Byla součástí usazovacích nádrží nynějšího Dolu Karviná OKD, a. s. v dobývacím poli závodu ČSA.¹⁹

2 Obyvatelstvo

2.1 Věkové složení obyvatelstva a vývoj počtu obyvatel obce

¹⁹ Zdroj: http://cs.wikipedia.org/wiki/Doubrava_%28okres_Karvin%C3%A1%29#Z.C3.A1kladn.C3.AD_geografick.C3.A9_a_historick.C3.A9_.C3.BAdaje

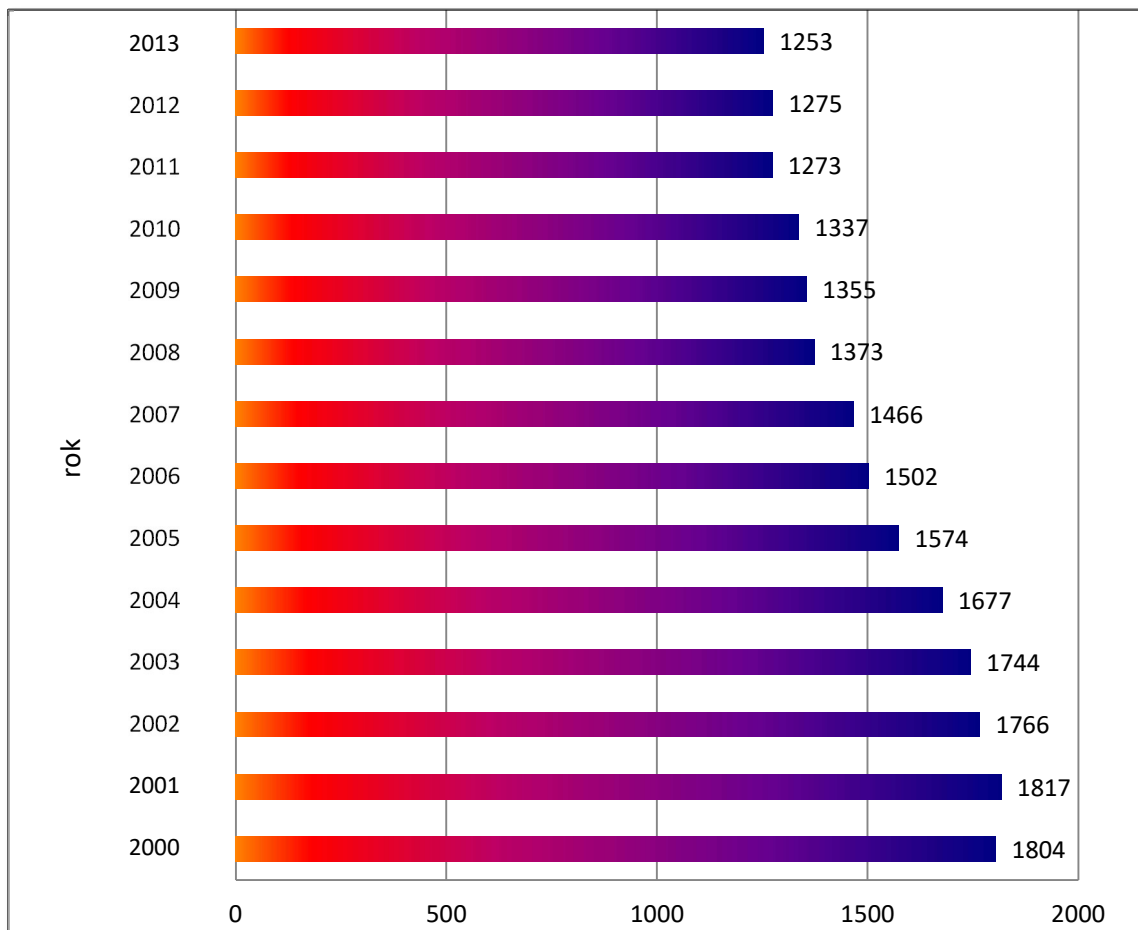


rok	ø věk žen	ø věk mužů	ø věk všech žijících	počet obyvatel k 31.12.	z toho žen	z toho mužů
2000	.	.	41,7	1804	909	895
2001	41,4	38,5	40	1817	916	901
2002	41	38,3	39,7	1766	895	871
2003	41,2	38,6	39,9	1744	887	857
2004	40,9	38,7	39,8	1677	854	823
2005	41,1	38,4	39,8	1574	794	780
2006	41,7	38,8	40,2	1502	747	755
2007	41,5	39,1	40,3	1466	737	729
2008	42,2	39,5	40,9	1373	684	689
2009	42	39,1	40,6	1355	670	685
2010	41,6	39,4	40,5	1337	665	672
2011	41,6	39,5	40,5	1273	638	635
2012	41,1	40,3	40,7	1275	643	632
2013	.	.	40,9	1253	625	628

Tab. č. 2: Věkové složení obyvatelstva a vývoj počtu obyvatel obce²⁰

Z tabulky č. 3 je zřejmé, že obec Doubrava se dlouhodobě potýká s úbytkem obyvatel. Částečně je to způsobeno trendem, který se projevuje v celém moravskoslezském kraji, jehož příčinou je nedostatek pracovních příležitostí. Hlavním důvodem však je skutečnost, že vlivem devastační důlní činnosti OKD se provedly výkupy značné části rodinných domků a jejich následná demolice. Některé části obce zmizely téměř bezzbytku, jako jsou části Kozinec a Špuchov. Úbytek obyvatel se negativně projevuje ve všech oblastech života v obci. Velmi citelně se tato skutečnost projevuje na naší základní škole, kde bojujeme s malým počtem žáků. Školu si pochopitelně chceme udržet a tím pádem poskytujeme rodičům a žákům služby nad rámec. Jednou takovou službou je autobusový spoj, který sváží žáky z celého území obce. Jako další je částečná finanční kompenzace rodičům žáků, kteří dojíždějí z jiných lokalit, na jejich dopravu do školy. Průměrný věk všech žijících obyvatel v roce 2000 byl 41,7 roků, který v roce 2002 klesl na doposud nejnižší hranici 39,7 roků, což bylo hlavně způsobeno odlivem starší generace obyvatel, vlivem vykoupení rodinných domků na Kozinci a Sovinci firmou OKD.

²⁰ Zdroj: stránky ČSÚ



Graf č. 1: Vývoj počtu obyvatel obce od roku 2000 do 2013.²¹

V roce 2013 byl celkový úbytek oproti roku 2000 o 551 obyvatel. Podělím-li toto číslo čtyřmi (imaginární číslo počtu členů jedné rodiny) dozvím se, že to je více než 137 rodin, které opustili naši obec především z titulu důlní činnosti, kdy jejich domky byly vykoupeny firmou OKD a posléze zdemolovány.

2.2 Struktura obyvatelstva podle pohlaví a rodinného stavu

Období: 26. 3. 2011

		Celkem	muži	ženy
Obyvatelstvo celkem		1 310	664	646
z toho rodinný stav	svobodní, svobodné	527	302	225
	ženatí, vdané	565	284	281
	rozvedení, rozvedené	113	61	52
	vdovci, vdovy	105	17	88

Tabulka č. 3: Kód: SLDB-VSE-UZEMI²²

²¹ Zdroj: Stránky ČSÚ

²² Zdroj: Stránky ČSÚ



2.3 Obyvatelstvo podle národnosti

Období: 26. 3. 2011

		Celkem	muži	ženy
Obyvatelstvo celkem		1 310	664	646
z toho národnost	česká	781	386	395
	moravská	25	12	13
	slezská	5	4	1
	slovenská	44	27	17
	německá	-	-	-
	polská	49	24	25
	romská	-	-	-
	ukrajinská	2	1	1
	vietnamská	-	-	-
	neuvedeno	379	195	184

Tabulka č. 4: kód: SLDB-VSE-UZEMI²³

2.4 Vzdělanost obyvatelstva

Období: 26. 3. 2011

		Celkem	muži	ženy
Obyvatelstvo ve věku 15 a více let		1 144	576	568
z toho podle stupně vzdělání	bez vzdělání	3	2	1
	základní včetně neukončeného	305	119	186
	střední vč. vyučení (bez maturity)	460	277	183
	úplné střední (s maturitou)	240	112	128
	nástavbové studium	21	9	12
	vyšší odborné vzdělání	9	3	6
	vysokoškolské	63	27	36

Tabulka č. 5: Kód: SLDB-VSE-UZEMI²⁴

3 Struktura zaměstnanosti

²³ Zdroj: Stránky ČSÚ

²⁴ Zdroj: Stránky ČSÚ



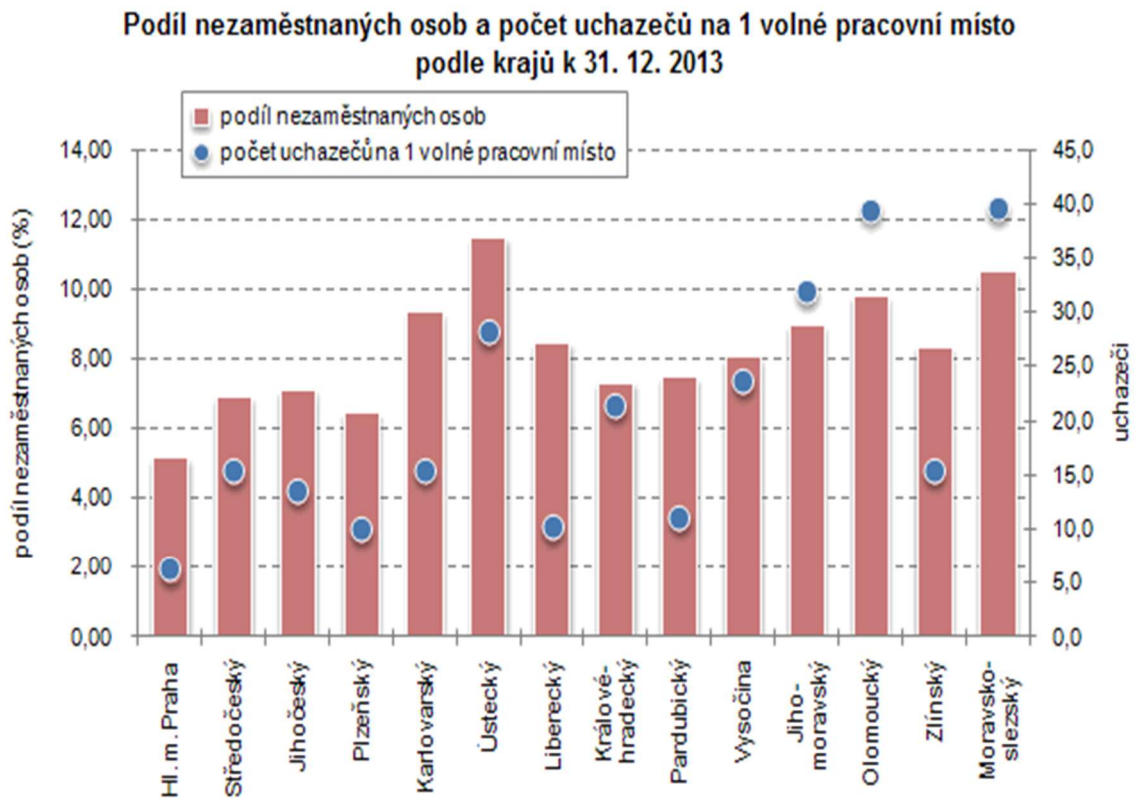
3.1 Nezaměstnanost okres Karviná

Období	celkem nezaměstnaných	z toho mužů	z toho žen	Z toho OZP	Z toho absolventů
12/2011	19 218	9 604	9 614	2 071	824
11/2011	18 808	9 272	9 536	2 063	835
10/2011	18 994	9 277	9 717	2 071	916
09/2011	19 309	9 478	9 831	2 083	954
08/2011	19 506	9 499	10 007	2 122	779
07/2011	19 688	9 642	10 046	2 174	658
06/2011	19 756	9 830	9 926	2 227	597
05/2011	20 152	10 087	10 065	2 265	725
04/2011	20 552	10 335	10 217	2 260	915
03/2011	20 882	10 550	10 332	2 288	976
02/2011	21 055	10 677	10 378	2 300	998
01/2011	21 078	10 658	10 420	2 307	1 020

Tabulka č. 6: Přehled nezaměstnanosti za rok 2011²⁵

V naší obci se potýkáme s nezaměstnaností, kterou v ekonomické terminologii nazýváme strukturální. V převážné míře se práceschopné obyvatelstvo zaměřilo na pracovní příležitosti v těžebním a zpracovatelském průmyslu. V katastru obce se v nedávné minulosti nacházel Důl Doubrava, OKD, a.s., který byl hlavním zaměstnavatelem obyvatel v obci. Po uzavření tohoto dolu se část zaměstnanců přesunula na nejbližší činný důl ČSA v Karviné. Z části obyvatel se stali nezaměstnaní a jsou vedeni na úřadu práce. Je velký dlouhodobý problém přeškolení vyučené a jednostranně zaměřené horníky na jinou práci, která je v omezené míře v okrese Karviná k dispozici. Jedná se navíc v převážné míře o různé montážní firmy s malými výdělky. Tento problém v současné době řeší vedení OKD, hornické odbory a vláda ČR. Nabízí se částečné a časově omezené řešení v podobě dřívějšího odchodu horníků do důchodu. Vlivem nedostatku pracovních míst dochází k migraci hlavně mladé generace za pracovní příležitostí. Důsledek je úbytkem práceschopného obyvatelstva nejen v naší obci, ale v celém moravskoslezském kraji.

²⁵ Zdroj: Stránky ČSÚ



Graf č. 2: Počet uchazečů na 1 pracovní místo podle krajů²⁶

²⁶ Zdroj: Www stránky ÚP



4 Ekonomika obce

4.1 Vývoj ekonomiky obce

4.1.1 Zemědělství

Zemědělská výroba je zastoupena odchovnou krůtích brojlerů, která je umístěna na Doubravském kopci a dále v centru obce se nachází odchovna koní v areálu patřícím k zámku. Zemědělské pozemky obhospodařují drobní zemědělci, pozemky majoritních vlastníků jsou dále pronajímány a obhospodařovány k pěstování zemědělských plodin, v největší míře k senážím.

Druhy pozemků

Orná půda (ha)	216
Zahrady (ha)	86
Ovocné sady (ha)	8
Trvalé travní porosty (ha)	84
Zemědělská půda (ha)	394
Lesní půda (ha)	86
Vodní plochy (ha)	97
Zastavěné plochy (ha)	25
Ostatní plochy (ha)	175

Tab. č. 7: Druhy pozemků²⁷

4.1.2 Těžební průmysl v obci

Podstatnou část katastru obce různými negativními vlivy ohrožuje důlní činnost. Z historického hlediska se jednalo původně o Důl Doubrava, který se vlivem různých fází a nekonečných restrukturalizací firmy OKR, později OKD a.s. přeměnil v Závod 1 – lokalita ČSA (stav k 1. 1. 2015).

Seismické jevy (seismoakustické jevy)

Nedílnou součástí důlní těžby jsou seismické jevy, které k Doubravě neodmyslitelně patří. Je to způsobeno těžbou v sedlových slojích, kde se nachází v nadložních horninách poměrně mocné vrstvy pískovce. Tato vrstva může mít i několik desítek metrů. Vlivem vytěžení uhelné vrstvy (sloje) dochází k prolomení tohoto nadloží do prázdného (vydobytého) prostoru, přičemž se uvolní obrovské množství energie, které dokáže devastovat, jak důlní prostory, tak stavby na povrchu. V historii Doubravy bylo zaznamenáno několik takovýchto silných otřesů, při kterých v dole umírali horníci. Z velké části horníci obyvatelé naší obce.

V následující tabulce č. 2 je znázorněn výskyt těchto jevů zaměřených na povrchových stanicích. Je zde znázorněn datum a čas, kdy k jevu došlo. Je zde rovněž jeho umístění pomocí souřadnic. Dále je zde energie v [J]. Jako předposlední údaj je zde uveden o jaký druh jevu se jedná. Zda se

²⁷ Zdroj: stránky ČSÚ



jedná o klasický jev vyvolaný těžbou anebo zda je to jev vyvolaný záměrně v rámci protitřesového boje, kdy se pomocí bezvřlomové trhací práce velkého rozsahu (BTPVR) pokoušíme tento jev vyvolat cíleně v době, kdy v předmětném důlním poli nejsou přítomni žádní horníci. Poslední položkou je konkrétní měřící povrchová stanice, kde můžeme vidět grafické znázornění jevu.

Aktuálně registrované jevy							
Záznamy za období: 30.12.2014 - 08.01.2015							
Datum	Čas [SEČ,SELČ]	Souřadnice			Energie [J]	Poznámka	Povrchové stanice
		x [m]	y [m]	z [m]			
8.1.2015	21:45:45	1 101 886	453 799	-824	1.82E+04	DARKOV/2 SA R40900 nadl AV - mapa	PS
8.1.2015	02:06:37	1 101 891	453 860	-836	1.71E+04	DARKOV/2 SA R40900 nadl - mapa	PS
7.1.2015	01:07:21	1 105 732	449 939	-854	1.66E+04	CSM/jih SA R364206 zaval vyduch - mapa	PS
6.1.2015	05:27:14	1 102 016	453 618	-650	1.80E+04	Darkov/2 R40900 jizne - mapa	PS
5.1.2015	12:53:29	1 102 477	458 874	-443	2.09E+04	Karvina/Lazy r39807-2 - mapa	PS
5.1.2015	11:57:48	1 101 881	453 857	-835	2.61E+05	Darkov/2 R40900 OOTP 120kg SE=837 PZ - mapa	PS
3.1.2015	22:04:36	1 101 826	453 858	-806	1.70E+05	DARKOV/2 R40900 NADL - mapa	PS
3.1.2015	14:10:32	1 103 192	454 358	-503	3.68E+04	DARKOV/2 R339400 BTPVR 2880kg SE=5 - mapa	PS
3.1.2015	06:07:08	1 107 392	452 090	-439	2.66E+04	CSM/jih stariny 401302 PZ - mapa	PS
3.1.2015	00:25:30	1 101 892	453 884	-832	3.05E+04	DARKOV/2 R40900 - mapa	PS
2.1.2015	15:24:43	1 101 802	453 876	-842	3.79E+04	DARKOV/2 R40900 - mapa	PS
1.1.2015	18:05:40	1 101 915	453 886	-809	2.77E+04	DARKOV/2 SA R40900 nadl AV - mapa	PS
31.12.2014	18:29:44	1 101 842	453 879	-847	3.01E+04	Darkov/2 R40900 SA nadl - mapa	PS
31.12.2014	13:37:02	1 101 961	453 724	-822	4.50E+04	Darkov/2 R40900 jizne mimo porub - mapa	PS
30.12.2014	17:50:43	1 101 849	453 897	-831	2.00E+04	DARKOV/2 SA R40900 zav nadl AV - mapa	PS

Vysvětlivky: - jev byl zaregistrován alespoň jednou stanicí
 - jev nebyl zaregistrován žádnou stanicí
 VH_{max} = naměřená maximální hodnota horizontální složky rychlosti kmitání povrchu v místě povrchové stanice.

Tabulka č. 8: Tabulka SAJ (seismoakustických jevů)²⁸

4.1.3 Podnikatelské subjekty v obci

Hospodářská činnost




















²⁸ Zdroj: <http://www.dpb.cz/geofyzika> (2010-2015 Green Gas DPB, a.s.)



Počet podnikatelských subjektů celkem		187
Dle převažující činnosti	Zemědělství, lesnictví, rybářství	9
	Průmysl celkem	32
	Stavebnictví	18
	Velkoobchod a maloobchod, opravy a údržba mot. vozidel	43
	Doprava a skladování	6
	Ubytování, stravování a pohostinství	8
	Informační a komunikační činnost	1
	Peněžnictví a pojišťovnictví	12
	Činnost v oblasti nemovitostí	3
	Profesní, vědecké a technické činnosti	18
	Administrativní a podpůrné činnosti	2
	Veřejná správa a obrana, povinné sociální zabezpečení	2
	Vzdělávání	2
	Zdravotnictví a sociální péče	2
	Kulturní, zábavní a rekreační činnosti	3
	Ostatní činnosti	14
	Nezjištěno	12

Tab. č. 9: Hospodářská činnost²⁹

Živé firmy v katastru obce Doubrava³⁰

-  SDH (Sbor dobrovolných hasičů) Doubrava, Doubrava č. 121
-  Milan Ferenčík – Malířské a natěračské práce, Doubrava č. 941
-  Zdeněk Kolář – Čištění odpadních vod, Doubrava č. 468
-  TorStav s.r.o., Stavební firma, Doubrava č. 919
-  Ing. Jiřina Ferenčíková – Účetní a daňové poradenství, Doubrava č. 941
-  Pekárna Komendir s.r.o., Doubrava č. 529
-  DinoPark Ostrava, Doubrava
-  Jan Hoferik - Efecto – Internetové obchody e-shopy, Doubrava č. 927
-  TJ Sokol Doubrava, Doubrava č. 353
-  TIZ s.r.o., Zámečnické práce, Doubrava č. 12
-  Obecní knihovna Doubrava, Doubrava č. 496
-  Česká pošta Doubrava, s.p., Doubrava č. 600
-  Náboženská obec církve Československé husitské v Orlové – Doubravě, Doubrava č. 884
-  Restaurace Franek, Karel Konečný, Doubrava náměstí
-  Potraviny Emel, Libor Oleš, Doubrava náměstí
-  Prodejna smíšeného zboží, Jindřiška Daříčková, Doubrava náměstí
-  Potraviny u Bobříků, Jolana Bobříková, Doubrava č. 393
-  Řeznictví, Michaela Kovaříková, Doubrava náměstí
-  Prodej použitých oděvů, Eva Lipovská, Doubrava náměstí

²⁹ Zdroj: stránky ČSÚ

³⁰ Zdroj: <http://www.zivefirmy.cz/search?q=Doubrava®ion=132>



- ✚ Mateřská škola, Doubrava č. 496
- ✚ Základní škola, Doubrava č. 546
- ✚ Broušení nástrojů, Vojtěch Szabo, Doubrava náměstí
- ✚ Realitní činnost, Lukáš Szebesta, Doubrava č. 137
- ✚ Restaurace Národní dům, Doubrava střed
- ✚ Radek Housa – Chov koní, Doubrava č. 151
- ✚ MUDr. Karel Frič, Praktický lékař – stomatolog, Doubrava č. 444
- ✚ MUDr. Marcela Wybitulová, Praktický lékař pro dospělé, Doubrava č. 444

Dinopark Ostrava – umístěný v katastru obce Doubrava

DinoPark je unikátním zábavním parkem se vzdělávacími prvky. Na cestě do druhohor návštěvník potká statické i pohyblivé a ozvučené modely prehistorických zvířat v životních velikostech. Zvířata jsou zasazená do prostředí, ve kterém pravděpodobně naši planetu před více než 65 miliony let obývala. Doplnkem je 3D kino s krátkým filmem v trojrozměrné projekci o vzniku života na zemi. Součástí parku jsou Dětské paleontologické hřiště, Naučná stezka, prodejna DinoShop, občerstvení DinoCafé a DinoGril i vzácný druh borovice z druhohor, Wollemi pine.³¹

Patří zatím bezesporu mezi hlavní lákadlo, které navštíví každoročně tisíce lidí z dalekého okolí i ze zahraničí (hlavně z polské republiky). Pochopitelně je zájem vedení obce část těchto návštěvníků přilákat do obce. Zapojit je do nabídky, kterou naše obec poskytuje a do budoucna poskytovat bude. Je zde možnost tyto návštěvníky vozit speciálně upraveným vláčkem, jak známe třeba s Chorvatska, kde jezdí kolem pobřeží. Případně koňskými povozy, které jsou v obci k dispozici.



Obrázek č. 14: Dinopark Ostrava³²

4.2 Rozpočet obce

Rozpočet na rok 2015 je schodkový, jelikož je v příjmové části rozpočtu použita částka 5 milionů 375 tisíc korun jako zůstatek z minulých let.

³¹ Zdroj: www.west.cz (West Media – reklamní agentura)

³² Zdroj: http://cs.wikipedia.org/wiki/DinoPark_Ostrava#mediaviewer/File:DinoPark_Ostrava,_Vstup.JPG



4.2.1 Příjmy

Schválený rozpočet obce Doubrava na rok 2015

Orj.Odd..§	Popis text	Návrh
Celkem	Daňové příjmy a dotace	14 961 864
§ 2119	Ostatní záležitosti těžebního průmyslu	7 350 000
§ 6310	Obecné příjmy z fin. operací	10 000
Orj. 1	Nájemné – bytové a nebyt.hospodářství,hřbitov	1 925 000
Orj. 2	Doprava , inv. výstavba,ČOV,koupaliště	203 000
Orj. 3	Místní hospodářství	225 000
Orj. 4	Místní správa, PO,soc. věci,pozemky	13 000
Orj. 9	Kultura, spol. organizace	2 000
Orj. 10	Místní knihovna	2 000
Celkem	Nedaňové příjmy	9 730,000
Celkem	Příjmy	24.691,864
Celkem	Financování(zapojení zůst. z min. let)	5.375,000
Součet	Financování + příjmy celkem	30.066,864

Tabulka č. 10. Rozpočet na rok 2015 – příjmová část

4.2.2 Výdaje

Orj.Odd.§	Popis text	Návrh
Orj. 1	Nájemné - byt. a nebyt. hospodářství,	
§ 3612	Bytové hospodářství - provoz	595.000
§ 3613	Nebytové hospodářství - provoz	215000
Celkem	Za Orj. 1	810
Orj. 2	Doprava a inv. výstavba,ČOV,koupaliště	
§ 2212	Silnice	1.000
§ 2219	Záležitosti pozemních komunikací	145
§ 2221	Provoz veřejné silniční dopravy	1.040
§ 2229	Záležitosti v silniční dopravě	70
§ 2321	Odvádění a čištění odpad. vod	600
§ 3333	Úpravy drobných vodních toků	100
§ 3412	Sportovní zařízení v maj.obce-koupaliště	340
§ 3612	Bytové hospodářství	350
§ 3699	Ost. záležitosti bydlení a územ. rozvoje	600
§ 3745	Péče o vzhled města a veřejnou zeleň	1.550
Celkem	Za Orj. 2	5.795
Orj. 3	Místní hospodářství	
§ 1037	Celospolečenská funkce lesů	100
§ 3392	Zájmová činnost v kutluře- ND vč. údržby	2.000
§ 3612	Bytové hospodářství	1.100
§ 3613	Nebytové hospodářství	150
§ 3631	Veřejné osvětlení	850
§ 3632	Hřbitov	470



§ 3745	Péče o vzhled města a veřejnou zeleň	800
§ 5512	Požární ochrana – dobrovolná část	180
§ 6171	Činnost místní správy	365
Celkem	Za Orj. 3	6.015
Orj. 4	Místní správa, PO,soc. věci,pozemky	
§ 3722	Sběr a svoz komunálního odpadu	2.200
§ 3728	Monitoring nakládání s odpady	60
§ 3729	Ostatní nakládání s odpady- skládka	70
§ 4359	Ost.služby v oblasti soc.péče	95
§ 5512	Požární ochrana – dobrovolná část	356
§ 6171	Činnost místní správy	1.676,864
§ 6310	Obecné příjmy a výd. z fin. operací	40
Celkem	Za Orj. 4	4.497,864
Orj. 5	Zvl.veter.péče,školství	
§ 1014	Ozdravování zvířat a zvl.veter.péče	200
§ 3113	Náklady v oblasti školství	65
§ 5311	Bezpečnost a veřejný pořádek	400
Celkem	Za orj. 5	665
Orj. 6	Zastupitelstvo obce, personální agenda	
§ 6112	Zastupitelstva obcí	1.110
§ 6171	Činnost místní správy	6.106
Celkem	Za Orj. 6	7.216
Orj. 7	Mateřská škola , p.o.	
§ 3111	Předškolní zařízení	1.030
Celkem	Za Orj. 7	1.030
Orj. 8	Základní škola, p.o.	
§ 3113	Základní škola	2.750
Celkem	Orj. 8	2.750
Orj. 9	Kultura, spol. organizace	
§ 3399	Ostatní záležitosti kultury	275
§ 3349	Ost. záležitosti sděl. prostředků-Zpravodaj	49
§ 6399	Finanční operace ostatní	330
Celkem	Orj. 9	654
Orj.10	Místní knihovna	
§ 3314	Činnost knihovnická	424
Celkem	Orj. 10	424
§ 6330	SF	210
	Financování – výdaje celkem	30.066,864

Tabulka č. 11: Rozpočet na rok 2015 – výdajová část



5 Kulturní, sportovní a společenská činnost v obci

Obec Doubrava pořádá tyto kulturní a společenské akce:

Březen měsíc čtenářů

Březen, obecní knihovna

Cílem akce je přilákat ke čtení a knize občany, kteří do knihoven nechodí, propojit čtenáře, organizace a instituce zabývající se četbou a čtenářstvím ke společné mediální kampani. V měsíci březnu se v knihovně uskuteční různé akce reprezentující obecní knihovnu.

Pietní akt u příležitosti Dne vítězství

Květen, u příležitosti státního svátku, obecní hřbitov v Doubravě

Položení kytic u pomníku padlého vojína z 2. světové války na hřbitově v Doubravě.

Pasování prvňáčků na čtenáře

Květen, obecní knihovna

Projekt na podporu dětského čtenářství pro děti prvních tříd.

Výstava spolků a výstava bonsají

Květen, Národní dům v Doubravě

Prezentační výstava spolků v Národním domě v Doubravě. Soutěžní výstava bonsají v Národním domě v Doubravě.

Cimbálovka Na Hranicích

Květen, hospůdka U Kantora

Posezení pro občany Doubravy s cimbálovou muzikou.

Dětské radovánky

Června, areál zahrady Národního domu v Doubravě

Tradiční akce pro děti u příležitosti ukončení školního roku.

Doubravské slavnosti

Srpen, náměstí v Doubravě

Každoroční obecní slavnosti s bohatým programem, stánkovým prodejem a atrakcemi pro děti i dospělé.

Týden knihoven

Říjen, obecní knihovna

Týden knihoven je v celé České republice týdnem, ve kterém se jednotlivé knihovny ještě více zaměřují na propagaci čtení a čtenářství. Součástí týdne knihoven je vždy také Drakiáda, která celý týden knihoven završí.

Drakiáda



Říjen, hřiště TJ Baník OKD Doubrava / zahrada Národního domu v Doubravě

Tradiční pouštění draků. Akce ve spolupráci s místní knihovnou. Akce je vždy doplněna o kulturní program, soutěže a dětské atrakce.

Pietní akt u příležitosti výročí Dne vzniku samostatného československého státu

Říjen, u příležitosti státního svátku, náměstí v Doubravě

Světluškování

Listopad, Národní dům v Doubravě

Podzimní akce pro děti. Zábavný program v Národním domě s pohádkovými bytostmi. Spolupráce s místními spolky. Noční světluškový průvod Doubravou.

Den veteránů

Listopad, pietní místa (náměstí a obecní hřbitov)

Položení kytic u pomníku padlého vojína z 2. světové války na hřbitově v Doubravě a u pomníku padlých v 1. světové válce před budovou OÚ Doubrava.

Slavnostní mše u příležitosti sv. Barbory patronky horníků

Prosinec, Římskokatolický kostel sv. Hedviky v Doubravě

Rozsvícení vánočního stromu a Vánoční jarmark v Doubravě

Prosinec, náměstí v Doubravě

Slavnostní rozsvícení vánočního stromu a tradiční vánoční jarmark se stánkovým prodejem vánočního zboží, občerstvením, ukázkami lidové tvorby, atrakcemi pro děti a kulturním programem.











Adventní koncert

Prosinec, Římskokatolický kostel sv. Hedviky v Doubravě

Tradiční adventní koncert konaný v Římskokatolickém kostele sv. Hedviky v Doubravě.

Spolková činnost na území obce

Spolková činnost má v obci Doubrava bohatou tradici. V současné době působí na území obce tyto spolky a organizace:

-  Baník OKD Doubrava - fotbalový klub
-  SDH Doubrava - sdružení dobrovolných hasičů
-  Sdružení rodičů a přátel ZŠ Doubrava a MŠ Doubrava
-  Tělocvičná jednota SOKOL Doubrava
-  Český svaz včelařů, základní organizace Doubrava
-  Myslivecké sdružení Orlová Doubrava
-  Místní skupina Polského kulturně-osvětového svazu v Doubravě
-  Základní organizace Českého zahrádkářského svazu Doubrava
-  Pionýr, z. s. – 17. Pionýrská skupina Karviná
-  Naše Doubrava, z. s.

6 Domácnosti a bydlení



Nejvíce obyvatel v obci Doubrava žije ve vlastních rodinných domech. Druhou skupinu obyvatel tvoří osoby bydlící v nájemních rodinných domech a bytových domech, jejichž vlastníkem je právnická osoba. Rovněž je nutno uvést, že část rodinných domů je vlastníkem zřejmě využívána k individuální rekreaci, není v nich žádná fyzická osoba hlášena k trvalému pobytu.

Celkem je v obci Doubrava evidováno 445 čísel popisných.

Z toho vlastníci - jiná právnická osoba:

RPG Byty, s.r.o., Gregorova 2582/3, Ostrava-Moravská Ostrava

Celkem ve vlastnictví 96 budov s číslem popisným

z toho:	budov	
tzv. Finské domky	73	
tzv. Desetidomky	10	
Bytový dům	3	č.p. 128, 129, 476
Rodinný dům	10	

Jedná se o domy s nájemními byty.

OKD, a.s., Stonavská 2179, Karviná - Doly

Celkem ve vlastnictví 2 budovy s číslem popisným

Zastavěná plocha a nádvoří	1	č.p. 1	
Rodinný dům	1	č.p. 595	uzavřen nájemní vztah

Obec Doubrava, Doubrava 599, Doubrava

Celkem ve vlastnictví 17 budov s číslem popisným

Stavba občanského vybavení	7	č.p. 121, 348, 462, 496, 546, 599, 600
Bytový dům	10	č.p. 37, 126, 127, 130, 135, 342, 444, 572, 866, 900

Obec Doubrava vlastní v těchto budovách celkem 55 bytových jednotek



Bydlení v bytech, které jsou ve vlastnictví OBCE DOUBRAVA

Počet bytů ve vlastnictví obce Doubrava v posledních letech narůstá. V roce 2012 měla obec ve vlastnictví 48 bytů. V roce 2013 byla dokončena stavba nově vybudovaného bytového domu o 3 nadzemních podlaží s 6 bytovými jednotkami. Počet byl navýšen na 54 bytů. Dále byl rekonstrukcí prostoru sloužícího k podnikání získán nový byt a v letošním roce 2015 je obec Doubrava vlastníkem 55 bytů. Je nutno se zmínit, že rodinný dům č.p. 595 ve výlučném vlastnictví právnické osoby OKD, a.s. přenechal vlastník do užívání obci Doubrava. Obec je oprávněná užívat bytovou jednotku v domě včetně zahrady za účelem uzavření podnájemních smluv na ubytování občanů obce.

Velikost bytů	1+KK	2+KK	3+KK	1+1	2+1	3+1	4+1
Počet bytů	12	4	2	1	18	14	5

Měsíční nájemné/m²	19,87 Kč	30,00 Kč	31,00 Kč	35,00 Kč	60,00 Kč		
Počet bytů	1- OKD,	38	4	6	7		

Poskytované služby	vodné	stočné	odvoz fe- kálií	čištění komínových průduchů
Počet bytů	56	42	14	16

Všechny domy a byty jsou napojeny na veřejný vodovod. Většina bytových domů je napojena na čističky odpadních vod, u ostatních, kde není možnost připojení, je zajištěn odvoz fekálií z jímek u domu. Větší část bytových jednotek je vytápěna elektrickou energií (přímotopy, akumulární kamna) Ostatní byty jsou vytápěny etážovými topidly na tuhá paliva . Bytový dům č.p. 444, v kterém je jedna bytová jednotka a prostory sloužící k podnikání - ordinace lékařů, je vytápěn LTO (lehký topný olej).



7 Územní plán a rozvoj obce

O vydání Územního plánu Doubravy rozhodlo Zastupitelstvo obce Doubrava usnesením dne 13. 4. 2011. Opatření obecné povahy č.j. UODO 468/2011, kterým byl územní plán vydán, nabylo účinnosti dne 5.5.2011.

Územní plán stanoví základní koncepci rozvoje území obce, ochrany jeho hodnot, jeho plošného a prostorového uspořádání, uspořádání krajiny a koncepci veřejné infrastruktury; vymezí zastavěné území, plochy a koridory, zejména zastavitelné plochy a plochy vymezené ke změně stávající zástavby, pro veřejně prospěšné stavby, pro veřejně prospěšná opatření a pro územní rezervy a stanoví podmínky pro využití těchto ploch a koridorů.

7.1 Zastavitelné plochy

Platný územní plán Doubravy vytváří územně technické předpoklady pro realizaci rozvojových záměrů obce v dostatečné míře. Územní plán aktuálně vymezuje zastavitelné plochy v následujících výměrách:

Název plochy	výměra (ha)	
	zastavitelná plocha	plocha přestavby
SB - plochy smíšené obytné		
SC - plochy smíšené obytné centrální	29,29	0,22
RZ- plochy rekreace - zahrady, zahrádkové osady	4,84	0
bydlení celkem	34,13	0,22
Název plochy	výměra (ha)	
	zastavitelná plocha	plocha přestavby
OV - plochy občanského vybavení		
OS - plochy občanského vybavení - sport	14,41	
	0,21	0
Ob. vybavenost celkem	14,62	0
Název plochy	výměra (ha)	
	zastavitelná plocha	plocha přestavby
T – plochy technické infrastruktury	17,68	0
VS – plocha smíšená výrobní	3,73	0
celkem	21,41	0

Tabulka č. 12: Tabulkové vyjádření obytných ploch

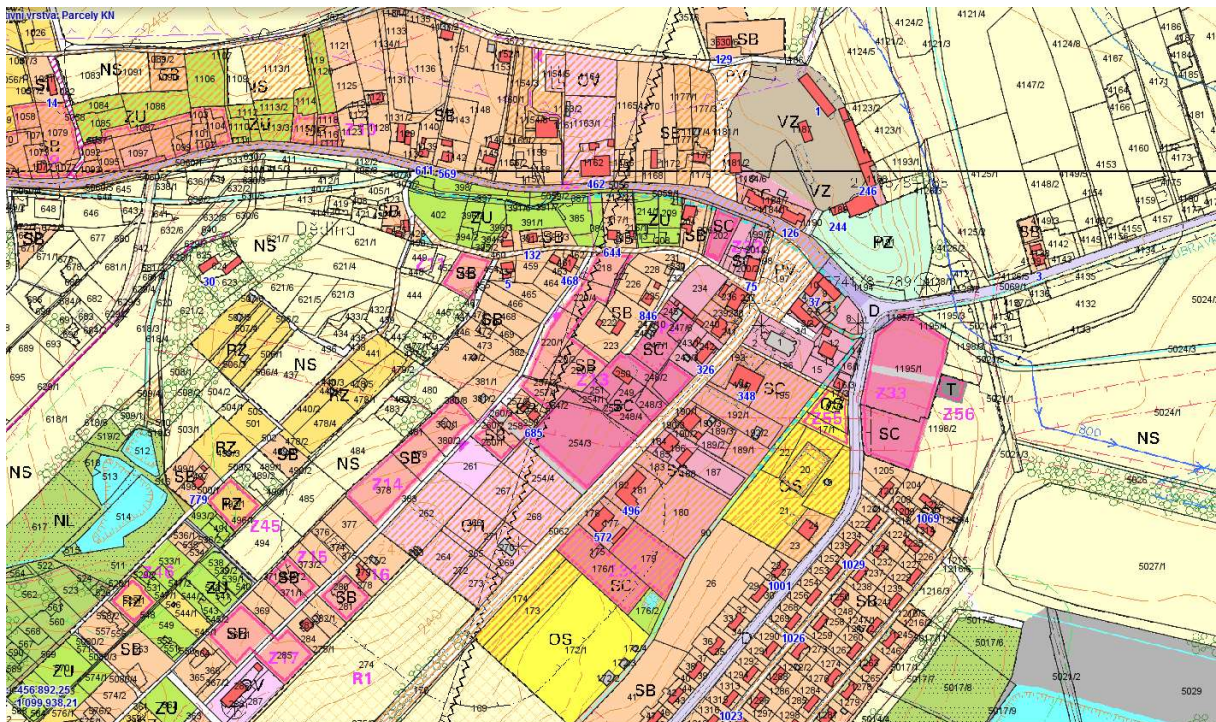
Malá část těchto zastavitelných ploch již byla v uplynulých letech využita. Funkčně nejdůležitější zastavitelné plochy z hlediska rozvoje obce byly využity následovně, viz kapitola 7.2.



7.2 Plochy bydlení (smíšené obytné a smíšené obytné centrální)

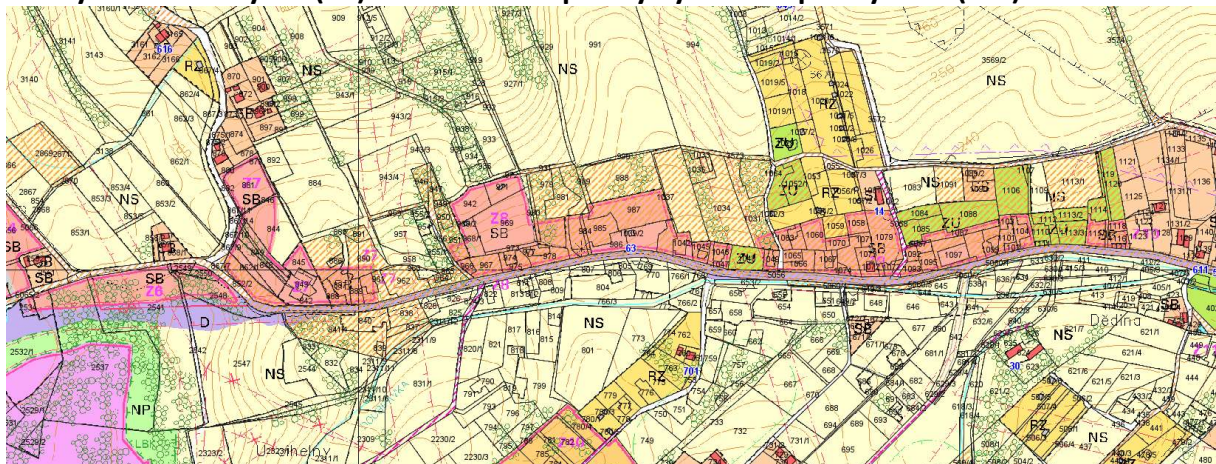
Nejvíce zastavitelných ploch bylo využito v souvislosti s výstavbou rodinných domů. V období květen 2011 – únor 2015 bylo zastavěno 1,32 ha zastavitelných ploch pro bydlení, což je 4,5 % vymezených ploch. V této bilanci nejsou započítány stavby rodinných domů, které byly postaveny v prolukách stávající zástavby, tzn. uvnitř zastavěného území.

Plochy smíšené obytné centrální (SC)

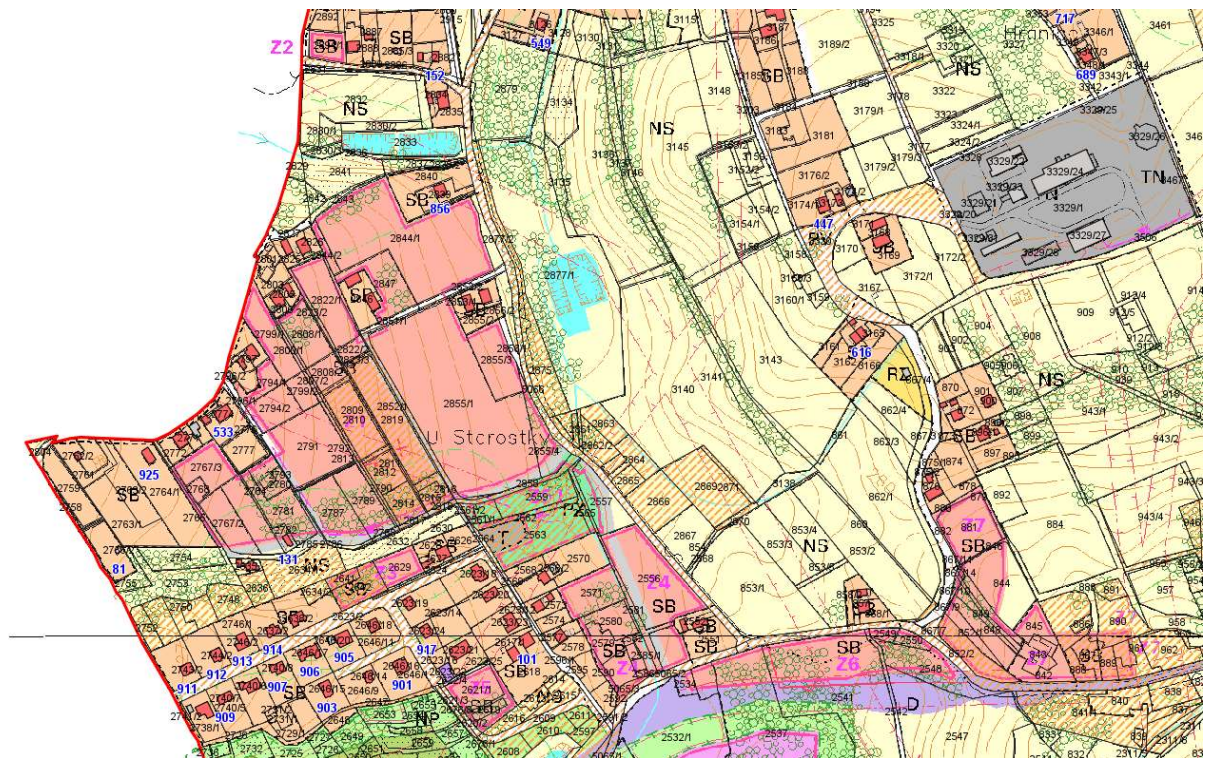


Obrázek č. 15: Plochy smíšené obytné centrální

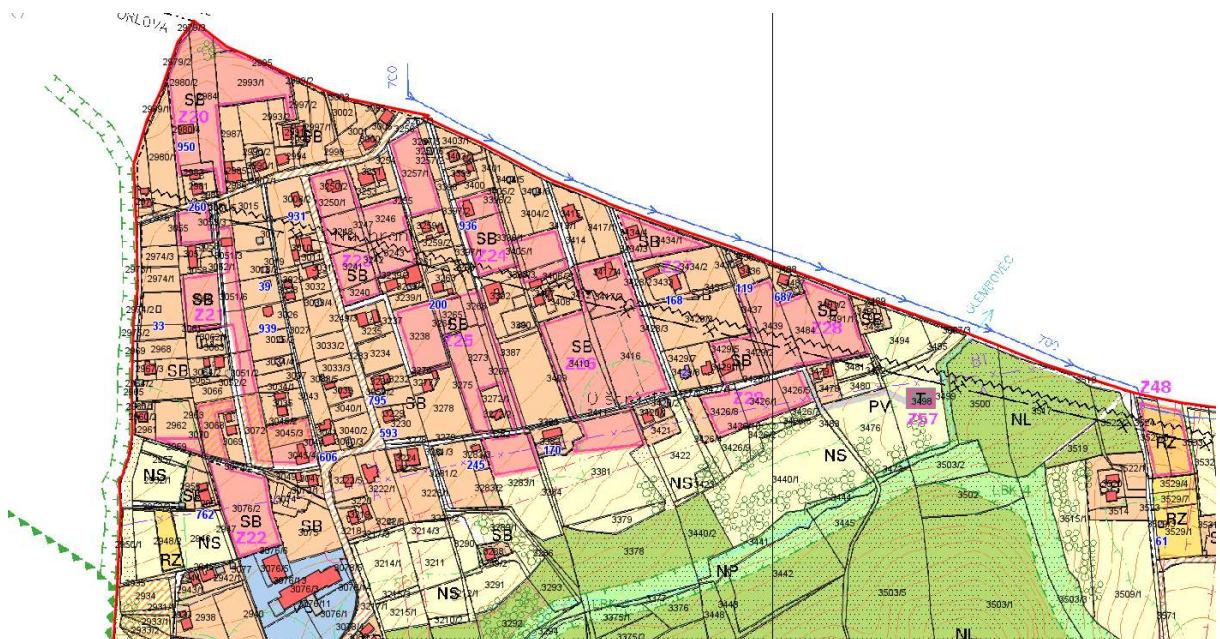
Plochy smíšené obytné (SB) – zastavitelné plochy vymezené pro bydlení (Z...)



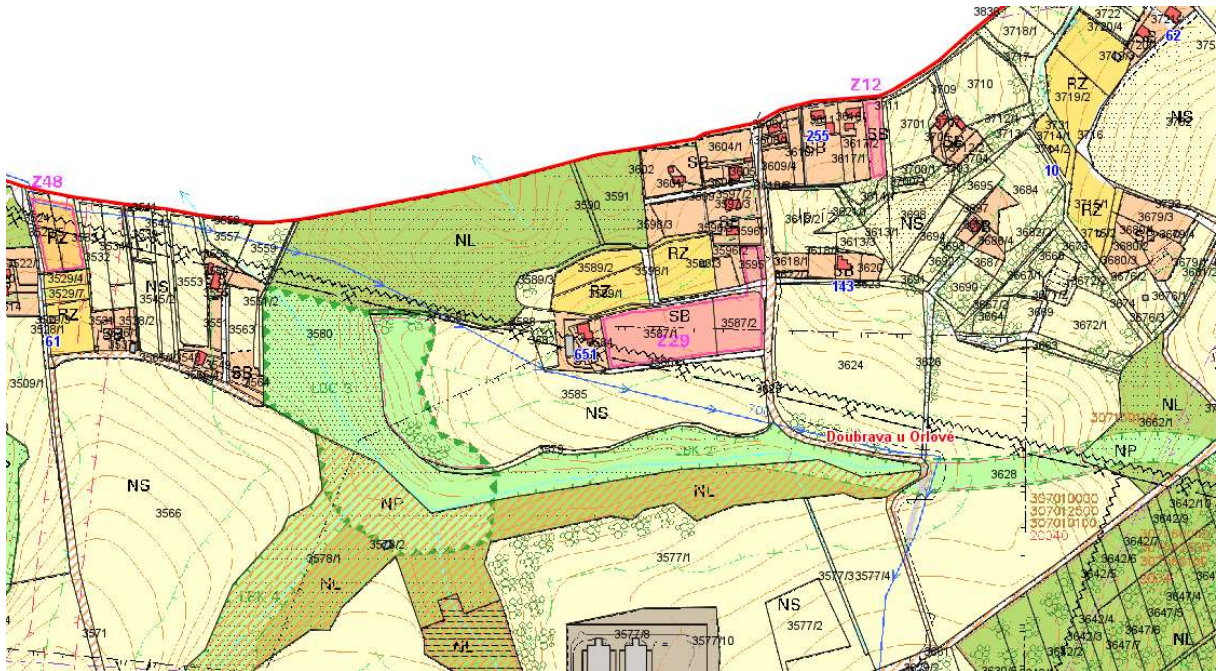
Obrázek č. 16: Zastavitelné plochy vymezené pro bydlení



Obrázek č. 17: Zastavitelné plochy vymezené pro bydlení



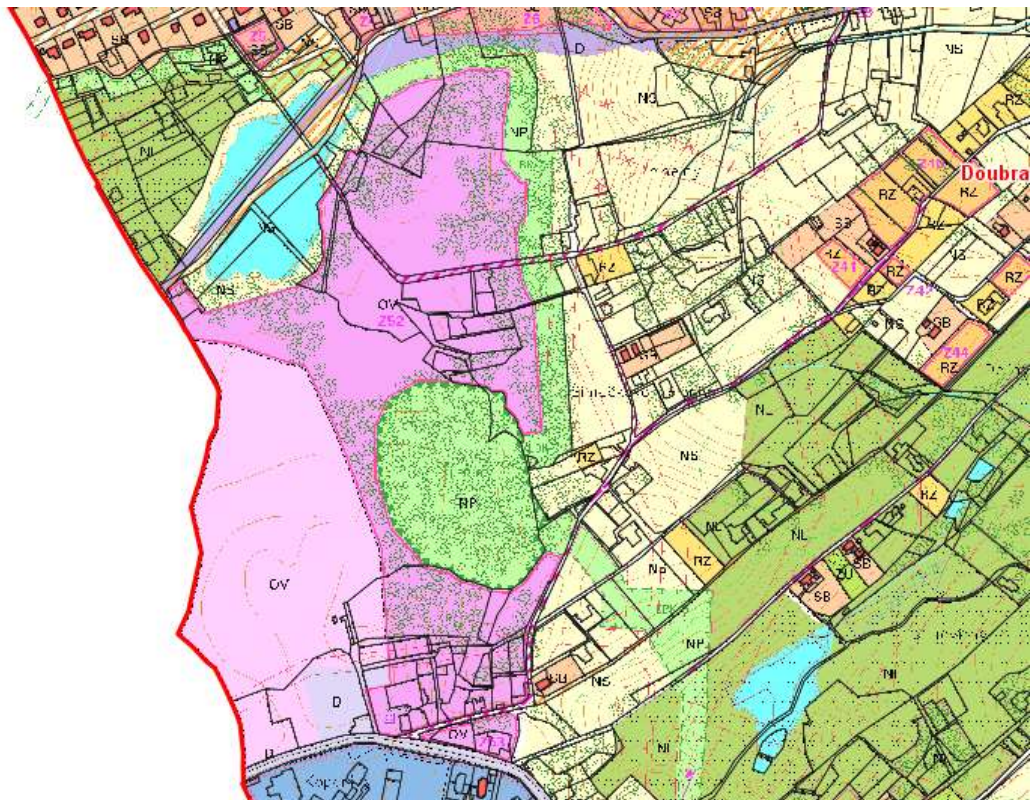
Obrázek č. 18: Zastavitelné plochy vymezené pro bydlení



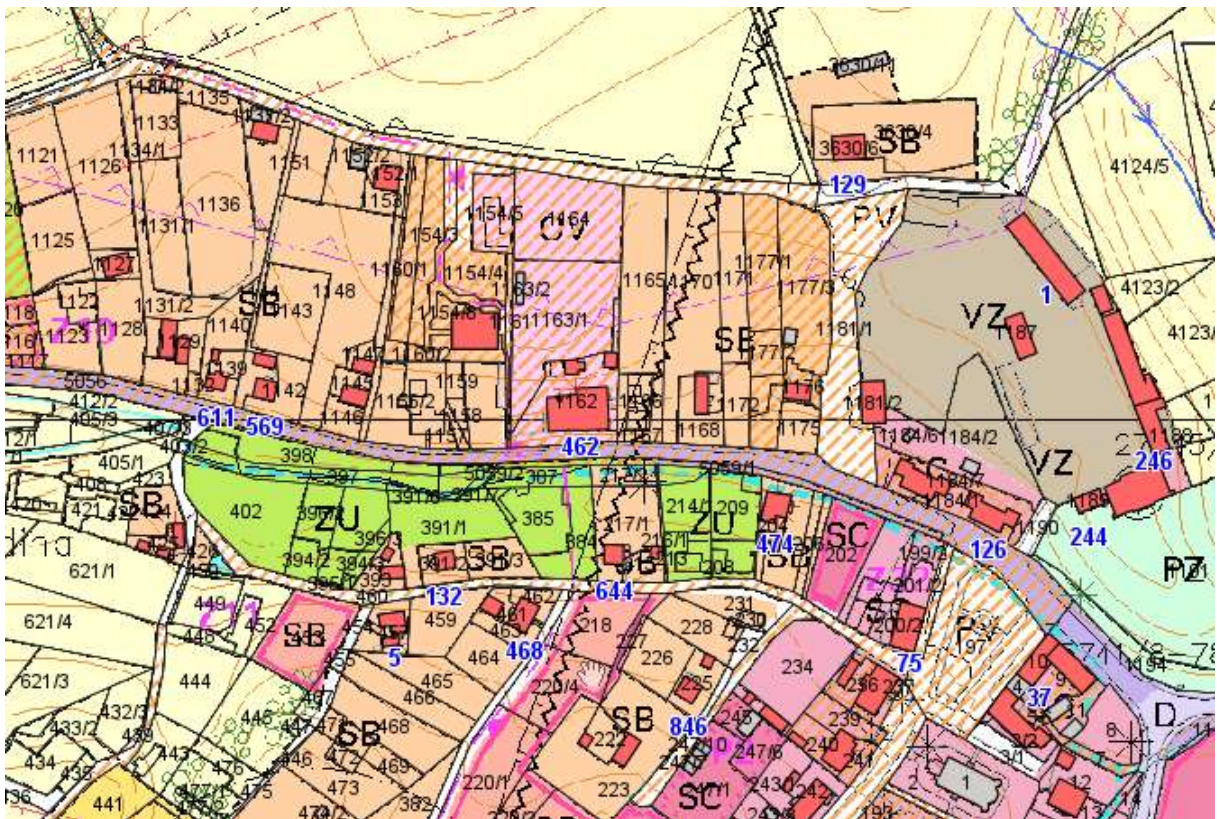
Obrázek č. 19: Zastavitelné plochy vymezené pro bydlení

Plochy občanského vybavení

Zastavitelné plochy pro občanskou vybavenost (OV) prozatím nebyly využity.



Obrázek č. 20: Zastavitelné plochy pro občanskou vybavenost

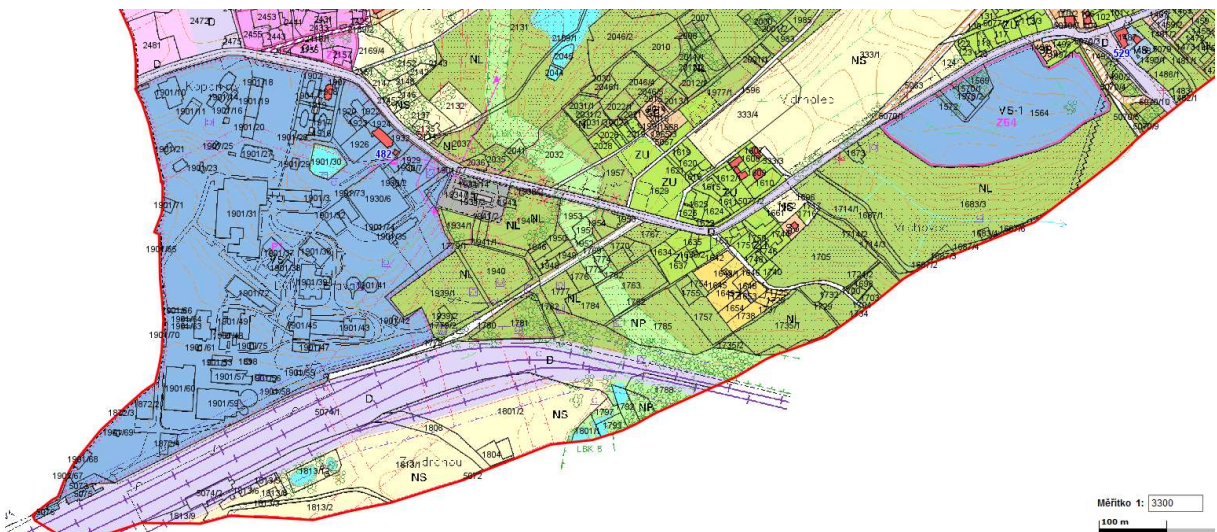


Obrázek č. 21: Zastavitelné plochy pro občanskou vybavenost

Plochy technické infrastruktury a plochy výrobní

Zastavitelné plochy pro technickou infrastrukturu a výrobu prozatím nebyly využity.

plochy smíšené výrobní (VS)



Obrázek č. 22: Plochy smíšené výrobní

Dopravní plochy a infrastruktura



Zastavitelné plochy pro dopravní plochy a infrastrukturu zatím rovněž nebyly využity.

Zastavěné území

Další plochy využitelné pro výstavbu jsou k dispozici uvnitř zastavěného území jako proluky ve stávající zástavbě. Z územně ekonomického hlediska je žádoucí přednostně využívat tyto plochy. Jsou většinou dobře dopravně dostupné a umožňují zpravidla okamžité napojení aspoň na nezbytné inženýrské sítě. Nevznikají zde také téměř žádné nové náklady v souvislosti s obsluhou těchto ploch (údržba komunikací, odklizení sněhu, svoz odpadu, výstavba nové infrastruktury apod.). Rovněž výstavba přípojek pro jednotlivé stavby bývá úspornější.

I díky tomu je velká část staveb, hlavně pro individuální bydlení a rekreaci, v současnosti umístována v zastavěném území, což lze považovat za pozitivní trend.

S ohledem na charakter sídla, kdy obec Doubrava jako stabilizované centrum osídlení plní zejména funkci obytnou a částečně pak výrobní, zůstávají nadále, pro potřeby města a rozvoj těchto funkcí, dostatečné plochy pro případnou další výstavbu, a není třeba stanovenou urbanistickou koncepcí měnit. Jsou navrženy plochy smíšené obytné centrální, které podpoří dominantní postavení současného centra obce a umožní jeho další rozvoj.

Případná další rozsáhlá výstavba rodinných domů (na dosud nevyužívaných územích) je limitována kapacitou inženýrských sítí.

Od doby vydání územního plánu Doubravy nebyly zjištěny negativní dopady na udržitelný rozvoj území. Platný územní plán vytváří předpoklady pro vyvážený rozvoj obce a zachovává jeho převážně obytné a výrobní funkce, přičemž respektuje stávající kvality životního prostředí a ne navrhuje žádné záměry, které by mohly narušit soudržnost obyvatel. Vhodným využitím zastavitelných ploch může dojít k posílení stabilizace počtu obyvatel, pracovních příležitostí a případně i k posílení sociálních vazeb snížením podílu migrace obyvatel za prací, případně za dostupným bydlením.

Navržený rozvoj bydlení v obci přednostně využívá proluky uvnitř zastavěného území a plochy na něj těsně navazující. Významným omezením je stále probíhající důlní činnost, která neumožňuje využít některé z urbanistického hlediska vhodné lokality. Nejsou navrženy zábory veřejně přístupné zeleně ani fragmentace krajiny, orné půdy.

V územním plánu jsou stanoveny podmínky pro rekreační využívání krajiny, jsou navrženy stezky pro pěší a cyklisty, které umožní lepší využití rekreačního potenciálu krajiny.

Je navržena přestavba areálu dolu Doubrava k výrobním účelům a využití odvalu tohoto dolu k rozšíření DinoParku - občanského vybavení. Ve všech plochách nezastavěného území obce jsou umožněny rekultivační úpravy.

Nakládání s odpady v obci je řešeno způsobem, který obci vyhovuje. Je navržena změna plochy sběrného dvora v blízkosti centra obce.

Problémy k řešení v územním plánu vyplývající z územně analytických podkladů:



V územně analytických podkladech ORP Orlová, jejichž úplná aktualizace byla provedena v roce 2014, byly na území obce Doubrava identifikovány z územního hlediska tyto problémy k řešení:

Navrhnout nové využití areálu bývalého zámku.

Navrhnout nové využití areálu bývalého Dolu Doubrava.

Prověřit vymezení ploch jako náhradu za plochy, u nichž se předpokládá likvidace stávající zástavby v důsledku těžby. Navrhnout nové využití postižených území.

Navrhnout odkanalizování těch částí obce, které dosud nejsou odkanalizovány nebo řešeny jinou dokumentací.

Prověřit vymezené prvky ÚSES z hlediska jejich funkčnosti. V případě, že je jejich fungování nereálné navrhnout náhradu.³³

8 Technická infrastruktura

8.1 Vodovod

³³ Zdroj: V územně analytických podkladech ORP Orlová, jejichž úplná aktualizace byla provedena v roce 2014



Obcí prochází přivaděč Ostravského oblastního vodovodu - Kružberský DN 700 do vodojemu Doubrava 3 x 2000 m³ a dále pokračuje do Karviné jako DN 800. Z vodojemu Doubrava vychází také vodovod DN 200 vedoucí do přerušovací komory Dětmarovice 50 m³ ležící na území Doubravy, který ale slouží kromě Doubravské části Oplíží převážně k zásobování zástavby v Dětmarovicích.

Západní část obce včetně rozvojových lokalit Na hranicích a Nové výstavby je zásobována z vodovodní sítě z Orlové přes čerpací stanici Orlová - severozápadní část je v tlakovém pásmu čerpací stanice, pro jihozápadní část je tlak redukován ventilem. Z vodojemu Doubrava je zásobována severní část obce a přes redukční ventil také zástavba centra obce. Stávající vodovodní řady jsou dostatečně kapacitní i pro zásobování navržených zastavitelných ploch.

8.2 Kanalizace

Obec Doubrava má v současnosti vybudovanou síť veřejné kanalizace ve dvou lokalitách. V lokalitě Finských domků je to jednotná kanalizace zaústěná na několika místech bez čištění do místních vodotečí.

V lokalitě „Nové výstavby“ je provedena nová oddílná kanalizace - dešťová a splašková, která je ukončena čistírnou odpadních vod ČOV Biocleaner BC100 o kapacitě 100 EO. Tato ČOV stavebnicového systému je rozšiřitelná na celou předpokládanou kapacitu - včetně zastavitelné plochy Z1 a přilehlé zástavby Orlové.

V zástavbě v lokalitách bez kanalizace je čištění odpadních vod zajištěno v prostých septicích a žumpách. Přepady septiků či jímek jsou zaústěny do povrchových příkopů a trativodů, které odvádějí odpadní vody do recipientů. Část zástavby má vybudované bezodtokové jímky s následným vyvážením. Dešťové vody jsou odváděny systémem příkopů a propustků do vodotečí.

Navržený systém gravitační splaškové kanalizace se dvěma čerpacími stanicemi splašků a třemi ČOV umožní odkanalizování celého souvisle zastavěného území obce i přilehlých zastavitelných ploch. Bez napojení na kanalizaci zůstane jen odlehlá nebo osamocená zástavba. ČOV 2, ČOV 3 a související kanalizační řady včetně kanalizace v zastavitelné ploše Z1 jsou do územního plánu zapracovány dle dokumentace pro územní řízení Odkanalizování obce Doubrava (Vodín Hranice s.r.o., 8/2008). Převzatá kanalizace je v rámci územního plánu doplněna o větve zajišťující odvod splaškových vod z navržených zastavitelných ploch. Stávající jednotná kanalizace v lokalitě Finských domků u centra obce bude po výstavbě splaškové kanalizace využívána jako kanalizace dešťová.

8.3 Elektrifikace

V jihozápadní části obce leží transformovna el. energie 110/22 kV, do které přivádí el. energii linka VVN 110 kV z elektrárny Dětmarovice. Územím obce dále procházejí linky VVN 110 kV. V lokalitě Kozinec byla provedena přeložka vedení VVN 2 x 110 kV z důvodu zavodňování terénu a poklesům půdy.

Hlavním zásobovacím vedením el. energie zůstane vedení vysokého napětí 22 kV, linka VN spojující rozvodny Orlová a Karviná. Kabelizace vedení VN procházejícího přes zastavitelnou plochu je navržena proto, aby bylo umožněno intenzivní zastavění této plochy. Rozvodná síť nízkého napětí



je provedena většinou jako nadzemní, stožáry NN jsou využity i pro vedení kabelů veřejného osvětlení.

Zásobování el. energií v obci je velmi dobré. Hlavní rozvody linek VN 22 kV jsou dostatečně kapacitní pro pokrytí potřeby elektrické energie v dané oblasti. Některé trafostanice mají ještě rezervy pro pokrytí potřeby elektrické energie pro případný rozvoj obce.

8.4 Plynifikace

Plynovody VTL ani regulační stanice VTL/STL se v území obce nenacházejí. Plynovody v obci jsou provedeny z plastových trub, plynovodní síť je větvevnatá. Kapacita plynovodů je vzhledem k velikosti obce a jejímu předpokládanému rozvoji dostatečná. Rozvoj plynovodů do centrální části obce není navržen z důvodu pokračující těžby uhlí a s tím souvisejících poklesů terénu, které by ohrožovaly funkčnost plynovodní sítě. U objektů, které nebudou napojeny na plynovod se doporučuje využívat ekologicky čistá obnovitelná paliva.

9 Doprava

9.1 Silniční doprava

Obcí prochází dvě silnice III. třídy. Silnice III/47214 spojující Orlovou s Karvinou je nejvýznamnější komunikace v obci s napojením mimo katastr obce na nadřazené komunikace – silnice I/59



a II/474. Silnice III/47215 je slepá komunikace vedoucí od silnice III/47214 do centra obce. Tyto pozemní komunikace se napojují na komunikaci vyšší třídy a to silnici I/59, která spojuje města Karvinou a Ostravu.

Obec Doubrava je vlastníkem a správcem místních komunikací (MK) o celkové výměře 20,26 km, zahrnují MK II. třídy o výměře 3,461 km a MK III. třídy o výměře 16,8 km. Tyto místní komunikace byly zařazeny rozhodnutím č.j. 736/2005/MH do kategorie místních komunikací a jsou vedeny v pasportu MK obce Doubravy. Do místních komunikací patří i chodníky, ty jsou dle zákona č.13/1997 Sb. o pozemních komunikacích, vedeny jako místní komunikace IV. třídy, více viz Pěší doprava. Veřejně přístupné účelové komunikace, které zabezpečují dopravní zpřístupnění jednotlivých objektů a pozemků, těmto komunikacím schází výhybny, u slepých komunikací s délkou nad 80 – 100 m schází obratiště.

9.1.1 Hromadná doprava

Území obce je nyní obsluženo pouze dvěma příměstskými linkami ČSAD Karviná, a.s. zařazenými do integrovaného systému ODIS pod čísly 534 a 562. Linka 534 tvoří základní dopravní obsluhu obce, linka 562 funguje jako zaměstnanecká v špičkách pracovního dne. Na území obce je situováno 5 autobusových zastávek, které jsou na silnicích III/47214 a III/47215 vybaveny zálivky a vždy minimálně v jednom směru přístřešky pro cestující a které pokrývají 500m docházkovou vzdáleností pouze malou část zastavěné části obce, zcela neobslužená je severní polovina obce. Jihozápadní a jihovýchodní část obce je dostupná též ze zastávek mimo území Doubravy.

9.1.2 Cyklistická a pěší doprava

V obci se nachází cyklotrasy č. 6258 a č. 6259, které jsou vyznačeny příslušnými dopravními značkami a dodatkovými tabulkami. Vybudované cyklistické trasy využívající stávajících komunikací navazující na okolní obce, ve směru na Karvinou – Staré Město, Dětmarovice – Koukolnou a Orlovou (6258 a 6259). Stávající chodníky vedoucí podél významnějších komunikací a v ploše nové zástavby na západním okraji obce budou zachovány. Podél silnic a dopravně významných místních komunikací v zastavěném území je žádoucí postupné doplnění chybějících chodníků pro bezpečný pohyb pěších s napojením nástupišť autobusových zastávek a parkovišť.

9.1.3 Parkovací plochy

Parkoviště jsou vybudována především v centrální části obce, dále u průmyslových závodů a DinoParku. Areál letního koupaliště postrádá v období cca dvou až tří měsíčního provozu parkovací plochy pro návštěvníky. Nedostatek parkovacích ploch a odstavení vozidel na přilehlé silnici III/47215 ztěžuje místní dopravu. Vyřešení odstavných ploch areálu letního koupaliště se zde jeví jako vhodný investiční záměr. Dále schází parkoviště u hřbitova, které je také vhodné doplnit.

9.2 Železniční doprava



Obec Doubrava od doby přeložky košicko-bohumínské dráhy není napojena na dráhy celostátní či regionální. Obcí prochází pouze vlečka Advanced World Transport a.s. Železniční vlečka se nemění.

9.3 Ostatní druhy dopravy

Nejužívanějším druhem dopravy je osobní automobilová doprava.

10 Vybavenost a služby

10.1 Školství

Subjekty jsou zřízené a provozované obcí



10.1.1 Mateřská škola

Mateřská škola působí jako právní subjekt, jehož součástí je školní jídelna, ve které se vedle dětí MŠ stravují i žáci a učitelé ZŠ v Doubravě, zaměstnanci OÚ Doubrava a důchodci obce Doubrava.

Vzdělávací program mateřské školy s názvem „Náš nejlepší svět“ přispívá k tomu, aby dětský život byl prožit zdravě a radostně a děti se naučily postojům, které spočívají v úctě ke zdraví, lidem, prostředí a vzdělávání.

Mateřská škola Doubrava, okres Karviná, příspěvková organizace je škola s dlouholetou tradicí. Je jediná v obci s kapacitou 32 dětí. Zřizovatel je Obec Doubrava.

Nachází se ve středu obce Doubrava. Jako jedna z mála mateřských škol v širokém okolí se může pyšnit prostornými místnostmi, které dávají možnost netradičnímu uspořádání, vytváření pracovních center, míst k tělovýchovným činnostem a odpočinku. Zahrada je dostatečně velká, vybavená šplhacími soupravami, kde je možno najít místo jak ve stínu stromů, tak na sluníčku. Okolí budovy nabízí možnosti k vycházkám a pobytu v lese, na louce, na hřišti u potůčku či rybníku. Vzdělávání v mateřské škole je poskytování bezplatně. Provozní doba mateřské školy je od 6,00 do 16,00 hodin.

Jen pro ilustraci uvedu několik cen stravného pro děti od 3 do 6 let:

29,- Kč/den celodenní strava

31,- Kč/den celodenní strava dětí s odloženou školní docházkou

23,- Kč/den polodenní strava^{34,35}

10.1.2 Základní škola

Úvodem pár slov o naší škole. Škola sídlí v budově, která byla postavena v roce 1910, je tedy více než 100 let stará. Jedná se o školu venkovského typu, umístěnou ve velice hezkém přírodním prostředí s obrovskou školní zahradou. Naši základní školu navštěvuje v letošním školním roce (2014/2015) celkem 125 žáků na obou stupních. První stupeň navštěvuje 65 dětí a na druhém stupni máme 60 školáků. Výuka probíhá podle Školního vzdělávacího programu pro základní vzdělávání Klíč k životu. V posledních letech vlivem nízkého počtu obyvatel je velkým problémem získávat větší počet nových žáků do první třídy. Při zápisu do první třídy se zapsalo v roce 2015 jen 9 nových žáků.

Děti ze vzdálenějších míst naší obce jsou již 15 let sváženy do školy školním mikrobusem. Budova školy patří mezi nejstarší v okrese. Byla postavena v secesním slohu. Je to jednopatrová, vysoká budova s učebnami, tělocvičnou, kuchyňkou, dílnami a rozsáhlou zahradou. Dominantou školy je její secesní vchod a monumentální schodiště ze žuly s ozdobnými sloupy. V roce 1994 byla provedena investice do rekonstrukce budovy včetně skleštění a opravy omítek v hodnotě 5,2 mil. Kč. Od té doby se ve škole neustále něco renovuje a vylepšuje. Vybudovali jsme novou školní cvičnou kuchyň pro výuku, nové sociální zařízení, byly vybaveny dvě počítačové učebny, ve všech třídách nakoupen nový nábytek, provedena generální oprava tělocvičny s výměnou plastových oken a

³⁴ Zdroj: internetové stránky obce "www.doubrava.cz"

³⁵ Ceny jsou platné pro rok 2015



nové oplocení školy. Snažíme se v rámci našich finančních možností o modernizaci školních pomůcek (dataprojektor, interaktivní tabule) a učebnic. V současné době jsou všechny třídy vybaveny interaktivními tabulemi (krom jedné třídy). Problém je se sportovním vyžitím naší školní mládeže. Chybí zde venkovní sportovní areál. Tento problém v současné době řeší vedení obce Doubrava.

Doufáme, že brány této školy opustí ještě hodně generací školáků.³⁶

10.2 Sociální a lékařská péče

V katastru obce jsou k dispozici dvě ordinace lékařů. První je ordinace praktické lékařky MUDr. Wybitulové Marcely, kde jsou ordinační hodiny jen dvakrát týdně a to v pondělí od 13:00 - 15:00 hod a čtvrtek od 7:30 – 11:00 hodin. V jinou dobu se náš občan musí vydat do města Rychvald, kde má paní doktorka druhou ordinaci. Vzhledem k poměrně malému množství pacientů z Doubravy nelze patrně tyto ordinační hodiny již více rozšířit.

Druhá ordinace je praktického lékaře stomatologa MUDr. Friče Karla, kde jsou ordinační hodiny

PO, Út a ČT 7:00 – 13:00 hod

ST 7:00 – 16:00 hod

PÁ 7:00 – 12:00 hod.

V katastru obce se nenacházejí žádná sociální zařízení pro občany.

11 Životní prostředí

11.1 Odpadové hospodářství

Svoz a likvidaci komunálního odpadu v obci Doubrava zajišťuje již od r.1998 společnost Depos Horní Suchá, a.s. Solecká 1/1321, 735 35 Horní Suchá.

Separace komunálního odpadu (plast, papír, sklo a bioodpad) je zajištěna rovněž touto společností, kromě likvidace nebezpečného odpadu, toto zajišťuje společnost Marius Pedersen a.s., Markvartovická 1148, 748 01 Hlučín.

³⁶ Zdroj: internetové stránky obce“www.doubrava.cz“



Zpětný odběr elektrozařízení a elektro odpadu v obci zajišťují firmy ASEKOL s.r.o., Československého exilu 2, 140 21 Praha 4 a ELEKTROWIN a.s., Michelská 300/60, 140 00 Praha 4.

Sběr oděvů, obuvi a textilu zajišťuje společnost TextilEco,a.s., Za Mototechnou 1114/4, 155 00, Praha 5.

Svozová oblast obce Doubrava představuje produkci odpadů cca od 1300 obyvatel v převažující rodinné, řadové zástavbě. Na celém území obce je zabezpečen sběr a svoz KO, tudíž jsou vytvořeny dobré předpoklady předcházení vzniku „černých skládek“, na celém katastrálním území obce Doubrava. Svozová oblast obce Doubrava představuje produkci odpadů z vlastní obce a jejich částí. Odpady z provozu domácností jsou shromažďovány do nádob, nejčastěji o objemu 110 l, které jsou umístěny dle potřeb a požadavků občanů.

Pytlový svoz – odpady, které jsou produkovány u původců občanů obce Doubrava, jsou ukládány separovaně: plast, papír, komunální odpad, občané je dle vlastní potřeby předávají svozové firmě – Depos Horní Suchá a.s., ve svozových dnech (jednou měsíčně).









Biologicky rozložitelný odpad je svážen od roku 2013 – pytlovým systémem a nádoby 1100 l jsou umístěny na níže popsaných určených sběrných místech, v zimním období od 1. listopadu do konce března 1x za měsíc, od dubna do konce října daného roku je to 1x týdně – každé pondělí. Směsný komunální odpad je odvážen pravidelně 1x týdně z domácností od občanů obce Doubrava.

Nebezpečné odpady jsou v rámci mobilního sběru 2 x ročně předávány oprávněné firmě na základě smluvního vztahu – celkem je 5 stanovišť (termín svozu je upřesněn v obecním zpravodaji na Webu obce) četnost odvozu ze sběrného dvora dle požadavku obce.

Jedním ze základních dokumentů a nástrojů v oblasti odpadového hospodářství je Plán odpadového hospodářství ČR, na který navazuje schválený Plán odpadového hospodářství Moravskoslezského kraje. Obec Doubrava jako původce odpadů zpracovává Plán odpadového hospodářství původce – obce, který musí být v souladu s výše uvedenými dokumenty. Obec Doubrava má v současné době platný Plán odpadového hospodářství do konce roku 2015. Dle platné legislativy a prognózy produkce odpadu na území obce nebude potřeba v dalších létech Plán odpadového hospodářství aktualizovat. Dle § 44 zákona o odpadech č. 185/2001 Sb., v platném znění, zpracovává „Plán odpadového hospodářství“ původce odpadů, který produkuje víc než 10 t nebezpečného odpadu nebo více než 1000 t ostatního odpadu za rok, což obec díky klesající produkci vzniku odpadu nenaplnuje (cca 800 t/ročně).

Dále byl dle úkolů a cílů plánu odpadového hospodářství obce Doubrava zřízen sběrný dvůr cca 300 m za budovou obecního úřadu, na místě bývalé sběrný kovového odpadu:

1. Sběrný dvůr slouží pro shromažďování těchto druhů odpadů:

-  papír a lepenka
-  sklo
-  plasty
-  biologicky rozložitelný odpad
-  dřevo
-  pneumatiky
-  stavební odpad (stavební suť maximální množství 1 přívěsný vozík na osobu a týden)
-  objemný odpad



- ✚ nebezpečné složky komunálního odpadu (oleje, zbytky barev a chemikálií a jejich obaly, zbytky maziv a olejů a jejich obaly, zbytky spotřební kosmetiky a jejich obaly, autobaterie, monočlánky, zářivky, apod.)
 - ✚ elektroodpad (TV a PC technika, lednice, mikrovlnné trouby, mobily, apod.)
 - ✚ kovy
2. Sběrný dvůr slouží pouze pro fyzické osoby s trvalým pobytem v obci Doubrava a odpad bude odebrán pouze po předložení občanského průkazu či jiného platného dokladu s vyznačenou adresou, která bude obsluhou zaznamenána. Dále sběrný dvůr slouží pro osoby vlastníci na katastru obce Doubrava stavbu individuální rekreace, seznam chatařů uložen u obsluhy sběrného dvora. Právníkové osoby ani fyzické osoby podnikající nejsou oprávněny tento sběrný dvůr využívat.
 3. Po příjezdu do areálu vyčkejte příchodu pracovníka sběrného dvora, který od vás odpad převezme.
 4. Osoba, která odpad odevzdává je povinna vyložit ho na určené místo dle pokynu pověřené osoby.
 5. Za odevzdání odpadu se neplatí.
 6. Návštěvníci jsou povinni dodržovat tento provozní řád a pokyny pověřených osob provozovatele.

Provozní doba:

Letní provoz (od 1.4. do 31.10.) 3 x týdně

pondělí od 8.00 do 16.30 hodin

středa od 8.00 do 16.30 hodin

sobota od 8.00 do 14.00 hodin

Zimní provoz (od 1.11. do 31.3.) 2x týdně

Středa od 8.00 do 16.00 hodin

Sobota od 8.00 do 12.00 hodin

Rozmístění nádob 1100 l na katastru obce:

Pevná stanoviště tříděného odpadu:

Hasičská zbrojnice 2 plast, 1 papír, 1 sklo směsné, (odvoz 1x měsíčně), 1textil,2 směs. odpad

Koupaliště 1 plast, 1 sklo směsné, (odvoz 1x měsíčně)

Komendír 1 plast, 1 sklo směsné, (odvoz 1x měsíčně)

Základní škola 1 plast, (odvoz 1x měsíčně)

Nová výstavba 2 plast, 1 sklo směsné (odvoz 1x měsíčně)

Hranice u č.p. 233 1 plast, 1 sklo směsné, (odvoz 1x měsíčně), 2 směsný odpad,1textil

Špluchov u RD č.p. 78 1 plast, 1 sklo směsné, (odvoz 1x měsíčně)

Bytový dům naproti poště č.p. 348 1 bioodpad , 1 plast, 2 směsný odpad

U RD č.p. 423 2 směsný odpad, 1 plast

Produkce odpadu:



Celková produkce odpadů původce má klesající tendenci. V létech 2006 – 2009 byla produkce KO cca 1100 t ročně , od roku 2010 se produkce dostala pod 1000 t/rok.

2010 – 931,6 t,

2011 – 957,2 t,

2012 – 973,5 t,

2013 – 794,7 t,

2014 – 819,7 t

Díky zřízení svozu bioodpadu od r. 2013 a omezení VPK na pevných stanovištích došlo ke snížení množství komunálního odpadu v obci cca o 150 t ročně.

Dále zřízením sběrného dvora byly od 2.1.2015 zrušeny stanoviště velkoobjemových kontejnerů - objemného odpadu. Objemný odpad má klesající tendenci.

Cenová rozvaha svozu odpadu platná v roce 2015:

Obslužné nádob na KO (svoz odpadů) – cena pro rok 2015 – 2016

492 623,- Kč + DPH/rok

Papír 109 200,- Kč + DPH/rok

Plast 109 200,- Kč + DPH/rok

Skládkovné (zneškodnění odpadů)

400,- Kč + 100,- finanční rezerva + DPH/ 1 t KO

Poplatek za uložení 1 t

500,- Kč (nepodléhá DPH)

Svoz bioodpadu:

Základní cena 877,-Kč/t + DPH

Svoz nebezpečného odpadu:

Cena: 6 200,-Kč/t + DPH, doprava 26,-Kč/km nakládka 300,-Kč

(Cena svozu NO za rok 2014 byla 19 163,-Kč)

Celkem cena rok 2014 za odvoz a likvidaci odpadu, včetně likvidace černých skládek 1 904 297,- Kč.

11.2 Stav ovzduší

Stav ovzduší je monitorován českým hydrometeorologickým ústavem. Nejbližší měřicí stanice se nacházejí v Karviné a v Orlové, aktuální stavy ovzduší jsou volně přístupné na webových stránkách obce českého hydrometeorologického ústavu.

Na území obce se nenachází vyjmenovaný stacionární zdroj znečištění. S ohledem na zpřísnění podmínek pro provozování spalovacích zdrojů na pevná paliva, kdy od r. 2022 nebude možné provozovat kotle 1. a 2. emisní třídy, se očekává zlepšení stavu ovzduší. Tyto zdroje se významně vedle dopravy podílejí na znečišťování ovzduší v obci a okolí. V obci Doubrava jsou tyto zdroje využívány větší polovinou domácností a budov občanské vybavenosti.



Nejvýznamnější stacionární zdroje emisí v blízkosti obce je Elektrárna Dětmorovice a Teplárna Karviná.




12 Místní správa

12.1 Organizační struktura obce

Obec je samostatně spravována zastupitelstvem obce; dalšími orgány obce jsou rada obce, starosta, obecní úřad a případné zvláštní orgány obce (komise, výbory apod.).

- Zastupitelstvo obce

Zastupitelstvo obce zřizuje následující výbory:

-  Finanční výbor
-  Kontrolní výbor
-  Výbor pro rozvoj obce



Zastupitelstvo nezřizuje v obci obecní policii.

- **Rada obce**

Rada obce zřizuje následující komise:

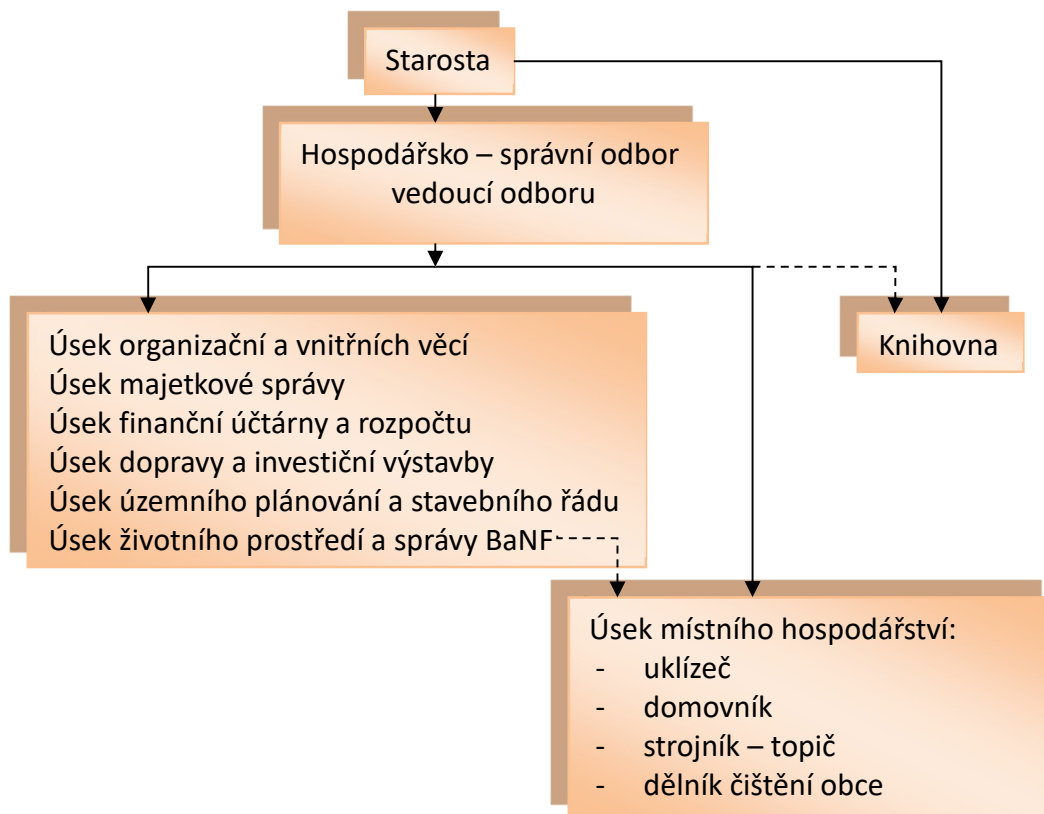
- + Redakční rada Zpravodaje

- **Starosta**
- **Odbory obecního úřadu:**

Hospodářsko-správní odbor; dále není členěn na odbory

- **Tajemník obecního úřadu** (tato funkce není zřízena)
- **Obecní úřad**

12.2 Organizační schéma obce:



13 Shrnutí současného stavu

13.1 Podklady pro SWOT analýzu

Podklady pro SWOT analýzu vznikaly za účasti rady obce a zastupitelstva obce na jednotlivých zasedáních od ledna do dubna 2015. Rovněž proběhlo setkání s veřejností, kde došlo k výměně názorů s občany a rovněž došlo k doplnění a upřesnění některých údajů a požadavků. Rovněž se tvořila databáze různých nápadů, podnětů a případných budoucích projektů. V době tvorby tohoto dokumentu (SPROD) se podařilo sestavit několik projektů, které byly přihlášeny ve výběrovém řízení pro finanční dotaci fondu „Nadace OKD“. Jsou to v první řadě kulturní a společenské akce, které pořádá obec Doubrava za vydatné pomoci všech aktivních spolků, které mají



v Doubravě již dlouholetou tradici. Na tuto činnost nám obci „Nadace OKD“ přispívala již i v minulých letech. Jako další projekt je novinka v podobě Naučné stezky, která povede různými částmi obce. Bude obsahovat informace o obci, ale i různé hrací prvky pro děti. Místa s výhledem na okolí. Zatím dvě zastřešená posezení, kde se mohou zastavit turisté na kolech a odpočinout, či se schovat při náhlé změně počasí. Na tuto stezku bude navazovat kulturní a informační centrum na náměstí v prostorách bývalé prodejny smíšeného zboží, která se jen přesunula, a zůstal po ní prázdný prostor. Dále je to beachvolejbalové hřiště, které chceme rovněž vybudovat za podpory „Nadace OKD“ v areálu letního koupaliště v Doubravě. Tato projektová dokumentace byla vytvořena již v minulém volebním období. Poslední přihlášení do tohoto výběrového řízení je pomoc našemu doubravskému panu faráři s revitalizací venkovního prostoru před kostelem sv. Hedviky v centru obce.

13.2 SWOT analýza

Silné stránky	Slabé stránky
<ul style="list-style-type: none">Dobrá poloha obce mezi městy Karviná a OrlováFungující odpadové hospodářství – sběrný dvůr v majetku obceFungující SDH včetně využití volného času dětí a mládeže a výjezdová jednotkaObec je situována v krásném přírodním prostředíNejsou opuštěné stavbyVlastní základní škola a družinaŠkolní autobusVlastní mateřská škola a školní jídelnaZajištění obědů pro veřejnostDostatek míst k výstavběPropojení obce hustou silniční sítíNádherná vyhlídka z Doubravského kopce, pohled přes průmyslovou oblast na BeskydyDinopark v obci DoubravaTradiční soukromá pekárnaNárodní dům – prostor pro společenské využitíČinnost spolků v obciObecní letní koupalištěZdravotní středisko v obciFotbalové hřiště	<ul style="list-style-type: none">Roztroušená výstavba, velké náklady na údržbu infrastrukturyAbsence dětských hřišťAbsence sportovního vyžití mládežeNejsou veřejné odpočinkové zónyNedostatek finančního krytí velkých investičních akcíMalá obsazenost školy – musí obec dotovatVelmi slabý turistický ruchVěková struktura obyvatelstvaVelký podíl pozemků ve vlastnictví RPG a jejich špatná údržba.Nízké procento pracovních příležitostíVysoký podíl bytových jednotek ve vlastnictví RPG a špatná údržbaSchází odpočívky pro cykloturistyAbsence služeb pro veřejnostMalý počet ordinačních dnů praktického lékařeNekázeň v sečení ploch ve vlastnictví AsentaluNedodržování rychlosti jízdy v obciÚbytek obyvatelVysoká nezaměstnanostNízký podíl mladých rodin



Obchody a restaurace Česká pošta Obecní knihovna	Špatné ovzduší a vysoká hladina hluku z teplárny Separace odpadu Lokální topeniště neekologická
Příležitosti	Rizika a hrozby
Relativně velké množství pozemků vhodných k individuální výstavbě v majetku obce Možný příliv nových obyvatel díky nové výstavbě Využití dotačních programů Výstavba kanalizační sítě DinoPark Ostrava na území obce Případné jednání o využití a poskytnutí prostoru po podnikatelském subjektu investorovi (důl Doubrava) Využití nebytových prostor Zlepšení dopravního napojení na okolní obce Možnosti cykloturistiky a zviditelnění obce Zámek – využití v oblasti společenského života, gastronomie apod. Jízdárna Možnosti využití rekultivovaných vodních ploch	Relativně vysoké náklady na správu obce Časté změny zákonů Legislativní nestabilita v ČR Malý zájem občanů o dění v obci V případě ukončení těžby OKD a.s., obec ztratí velké finanční prostředky Málo pracovních příležitostí Úbytek obyvatel v důsledku odchodu za pracovními příležitostmi Hrozící kriminalita Úbytek obyvatelstva z důvodu výkupu obytných domů těžební organizací Důlní vlivy – nechtěné vodní plochy, poškozování budov důlními otřesy, metan Ohrožení obce těžbou 18. kry

Tabulka č. 13: Tabulka SWOT

13.3 Vyhodnocení SWOT analýzy

13.3.1 Hodnocení a vážení SWOT analýzy

Vnitřní prostředí		
Silné stránky	Váha	Hodnocení
Dobrá poloha obce mezi městy Karviná a Orlová	0,05	5
Fungující odpadové hospodářství – sběrný dvůr v majetku obce	0,03	3
Fungující SDH včetně využití volného času dětí a mládeže a výjezdová jednotka	0,09	5



Obec je situována v krásném přírodním prostředí	0,04	4
Nejsou opuštěné stavby	0,02	4
Vlastní základní škola a družina	0,07	4
Školní autobus	0,03	5
Vlastní mateřská škola a školní jídelna	0,07	5
Zajištění obědů pro veřejnost	0,01	3
Dostatek míst k výstavbě	0,09	5
Propojení obce hustou silniční sítí	0,02	3
Nádherná vyhlídka z Doubravského kopce, pohled přes průmyslovou oblast na Beskydy	0,01	2
Dinopark v obci Doubrava	0,08	5
Tradiční soukromá pekárna	0,03	3
Národní dům – prostor pro společenské využití	0,04	4
Činnost spolků v obci	0,1	5
Obecní letní koupaliště	0,1	5
Zdravotní středisko v obci	0,01	3
Fotbalové hřiště	0,01	3
Obchody a restaurace	0,01	3
Česká pošta	0,04	4
Obecní knihovna	0,05	4
Suma:	1	87
Slabé stránky	Váha	Hodnocení
Roztroušená výstavba, velké náklady na údržbu infrastruktury	0,08	-5
Absence dětských hřišť	0,02	-4
Absence sportovního využití mládeže	0,02	-4
Nejsou veřejné odpočinkové zóny	0,01	-3
Nedostatek finančního krytí velkých investičních akcí	0,1	-5
Malá obsazenost školy – musí obec dotovat	0,05	-3
Velmi slabý turistický ruch	0,05	-3
Věková struktura obyvatelstva (vysoký věkový průměr)	0,04	-3
Velký podíl pozemků ve vlastnictví RPG a jejich špatná údržba.	0,02	-2
Nízké procento pracovních příležitostí	0,1	-4
Vysoký podíl bytových jednotek ve vlastnictví RPG a špatná údržba	0,03	-3
Schází odpočívky pro cykloturisty	0,01	-3
Absence služeb pro veřejnost	0,05	-4
Malý počet ordinančních dnů praktického lékaře	0,03	-4
Nekázeň v sečení ploch ve vlastnictví Asentalu	0,02	-3
Nedodržování rychlosti jízdy v obci	0,04	-4
Úbytek obyvatel	0,04	-5
Vysoká nezaměstnanost	0,05	-5
Nízký podíl mladých rodin	0,06	-5
Špatné ovzduší a vysoká hladina hluku z teplárny	0,1	-5
Separace odpadu	0,03	-3
Lokální topeniště neekologická	0,05	-4
Suma:	1	-84

Tabulka č. 14: Hodnocení a vážení SWOT analýzy

Vnější prostředí		
Příležitosti	Váha	Hodnocení
Relativně velké množství pozemků vhodných k individuální výstavbě v majetku obce	0,2	5
Možný příliv nových obyvatel díky nové výstavbě	0,3	5
Využití dotačních programů	0,1	4
Výstavba kanalizační sítě	0,04	3
DinoPark Ostrava na území obce	0,06	4
Případné jednání o využití a poskytnutí prostoru po podnikatelském subjektu investorovi (prostor bývalého dolu Doubrava)	0,06	4
Využití nebytových prostor	0,05	3
Zlepšení dopravního napojení na okolní obce	0,03	3
Možnosti cykloturistiky a zviditelnění obce	0,05	4



Zámek – využití v oblasti společenského života, gastronomie apod.	0,02	2
Jízdárna (chov koní)	0,03	3
Možnosti využití rekultivovaných vodních ploch	0,06	3
Suma:	1	43
Rizika a hrozby	Váha	Hodnocení
Relativně vysoké náklady na správu obce	0,2	-5
Časté změny zákonů	0,01	-3
Legislativní nestabilita v ČR	0,02	-3
Malý zájem občanů o dění v obci	0,05	-4
V případě ukončení těžby OKD a.s., obec ztratí velké finanční prostředky	0,2	-5
Málo pracovních příležitostí	0,09	-4
Úbytek obyvatel v důsledku odchodu za pracovními příležitostmi	0,09	-4
Hrozící kriminalita	0,05	-3
Úbytek obyvatelstva z důvodu výkupu obytných domů těžební organizací	0,05	-4
Důlní vlivy – nechtěné vodní plochy, poškozování budov důlními otřesy, metan	0,05	-3
Ohrožení obce těžbou 18. kry (OKD)	0,19	-5
Suma:	1	-43

Tabulka č. 15: Hodnocení a vážení SWOT analýzy

V předchozích tabulkách č. 14 a 15 je znázorněno vážení a hodnocení jednotlivých položek. Hodnocení je provedeno škálou 1 až 5, přičemž 5 má nejvyšší hodnotu. V položkách „silné stránky a příležitosti“ jsou hodnoty s kladným znaménkem, kdežto u položek „slabé stránky a rizika a hrozby“ jsou záporná znaménka. Porovnáním plusových a minusových hodnot získáme postavení obce v pozici v těchto protikladů. Zatímco váha položky musí být v celkovém součtu vždy rovna nule. Tato hodnota udává důležitost jednotlivých položek. Tím pádem, čím vyšší ocenění, tím vyšší hodnota dané položky.

13.3.2 Shrnutí rozdílů SWOT

Vnitřní prostředí	Váha	Hodnocení	Rozdíl
Silné stránky	1	87	3
Slabé stránky	1	-84	
Vnější prostředí	Váha	Hodnocení	Rozdíl
Příležitosti	1	43	0
Rizika a hrozby	1	-43	

Tabulka č. 16: Tabulka shrnutí rozdílů SWOT

Vnitřní prostředí a jeho silné stránky:

Nejvyšším hodnocením byly oceněny následující položky. „Dobrá poloha obce mezi městy Karviná a Orlová“ - obec se nachází na trase mezi městem Karviná (11 km) a městem Orlová (6 km). V těchto městech podstatná část obyvatel pracuje. V těchto městech lze nalézt kompletní uspokojení všech potřeb našich občanů. Jen možná jednu negativní stránku to přináší a to, že převážná většina obyvatel si velké nákupy realizuje právě v těchto okolních městech a naše prodejny potravin poněkud strádají. Fungující SDH včetně využití volného času dětí a mládeže a výjezdová jednotka. Školní autobus, který přiváží a odváží žáky naší základní školy. Vlastní mateřská škola a



školní jídelna, kde se mohou stravovat i občané obce. Dostatek míst k výstavbě rodinných domů a tím jistě možný příliv nových obyvatel do obce. Dinopark v obci Doubrava, který navštíví kolem 200 000 návštěvníků ročně. Vedení obce musí udělat vše proto, aby se část z nich vydala navštívit naši obec a tím podpořila naše prodejce a restaurace. Činnost spolků v obci je dlouhodobě na vysoké úrovni. Vesměs se většina společenských a kulturních akcí bez jejich přispění neobejde. Obecní letní koupaliště, v sezoně přiláká i obyvatele vzdálených lokalit. V těchto položkách je vesměs vše v pořádku a není nutné je nějak více řešit. Problémem jsou spíše položky s nízkým hodnocením, kterými je nutno se podrobně zabývat a je nutné je řešit.

Jsou to zejména propojení obce hustou silniční sítí. Tato položka je značnou výhodou, nicméně skrývají se za ní ale poměrně vysoké finanční náklady na zimní údržbu a jejich údržbu vůbec. Vzhledem k velmi rozptýlené výstavbě, kdy udržujeme silnice o několika kilometrech z důvodu existence jen málo domků. Další položkou silných stránek je existence zdravotního střediska v obci. Vzhledem ale k tomu, že ordinace praktického lékaře je k dispozici jen jednou týdně v dopoledních a jednou týdně v odpoledních hodinách, je to současně výhodou a problém zároveň. Malý počet potenciálních pacientů v obci vede lékaře k tomu, že jeho hlavní sídlo je v lidnatější obci, než je ta naše. V tomto konkrétním případě ve městě Rychvald. Pokud nestoupne zásadním způsobem počet obyvatel, těžko na tom něco měnit. Fotbalové hřiště je další položkou, která je sice výhodou, ale je zde poměrně malá návštěvnost fotbalových utkání, přestože se našemu fotbalovému oddílu poměrně daří. Další silnou stránkou naší obce jsou obchody a restaurace. Dlouho se nám nedařilo získat solidního nájemce restaurace v Národním domě. V současné době se to zřejmě podařilo, ale i noví nájemci se potýkají s problémem, který se jmenuje nedostatek hostů nebo návštěvníků. Obchody se pochopitelně potýkají se stejným problémem. Jsou dvě řešení. Přilákat do centra obce turisty, návštěvníky DinoParku, nebo podporovat novou individuální výstavbu v obci. Nejschůdnější řešení je kombinace obou možností.

Vnitřní prostředí a slabé stránky:

V těchto položkách se nacházejí záporné hodnoty, které budeme odčítat od kladných hodnot silných stránek. Výsledkem může být záporná hodnota, v tom případě slabé stránky svou hodnotou převažují stránky silné. V našem případě tomu tak není. Výsledek je sice poměrně malá hodnota (plus tři), ale je kladná. To znamená, že silné stránky, i když nepatrně, převažují nad slabými. Jedním se základním problémem je nedostatek finančních prostředků pro možné investování v obci. Proto vedení obce musí velmi uváženě investovat do projektů, které lze spolufinancovat s různých fondů a nadací. Dále je to značně roztroušená výstavba, která s sebou pochopitelně přináší značné náklady na veškerou infrastrukturu. Negativním vlivem důlní činnosti, která se projevuje devastací zemského povrchu, kde se nachází rodinné domy našich obyvatel. Tyto se v menší míře podařilo zachránit různým druhem skleštění. Ale ve většině případů došlo k jejich vykopení těžební společností a k jejich demolici. Tím dochází k podstatnému úbytku obyvatel obce. Nedostatek pracovních příležitostí je problémem celého moravskoslezského kraje, tak ani Doubrava není výjimkou. Obyvatelstvo stárne a příliv nových osídlenců, například mladých rodin s dětmi, je velmi sporadický.

Špatné složení ovzduší, které je způsobeno průmyslovou výrobou. Bereme-li v úvahu, že v převážné míře zde převládá severozápadní proudění větrů, pak zjistíme, že většina exhalací z průmyslových komplexů pochází z Polska. V Polsku si z environmentální politiky přílišné vrásky na čele nedělají a tak se tato problematika pro nás stává prozatím neřešitelnou. Nehledě k tomu, že



český stát tuto situaci rovněž neřeší, přestože si je nutnosti řešení dobře vědom. V nejmenší míře v podobě různých ozdravných pobytů pro všechny věkové kategorie obyvatel postižených oblastí MSK.

Vnější prostředí a jeho příležitosti:

Patří mezi ně hlavně nutnost vybudování páteřní kanalizační sítě v obci. Využití zámku, který v letošním roce (2015) obec získá od firmy OKD, a.s. a který je v poměrně neutěšeném stavu. Jedná se navíc o památkově chráněný objekt. Možností využití by se jistě našla celá řada, ale finanční prostředky na jejich realizaci bude velmi problematické získat. Další problematickou položkou je možnost komerčního využívání rekultivovaných vodních ploch. V našem případě se jedná hlavně o vzniklé jezero Kozinec vlivem důlní činnosti. Zde jsou v plánu realizace části břehu jako rekreační zóna. V současné době se však ještě v dané lokalitě těží a vlastní půdorys a hloubka jezera ještě není stálá a ani jistá. Takže se bezesporu jedná o velkou příležitost, ale není známo, kdy bude možné jí realizovat. Na břehu tohoto jezera chceme vybudovat pláž, kde bude bar, občerstvení. Možnost vypůjčení lehátek se slunečníky ve stylu Jadran. Věřím, že prostředí jezera přiláká turisty i z dalekého okolí. Spolu se zámkem předá OKD pozemek s budovami, kde v současné době působí soukromá firma Šakiron, jejíž hlavním předmětem podnikání je chov koní. V současné době firma vyvíjí různé aktivity v této oblasti. Do budoucna toto vnímáme jako možnou spolupráci firmy s obcí ve formě účasti jezdeckého klubu na různých kulturních a společenských akcích obce. Případně možnost přepravy turistů z DinoParku do centra obce. Spolupráce s touto firmou je pro obec nová záležitost a proto v současné době těžko předvídat, jak se bude spolupráce vyvíjet. Další příležitostí je výstavba páteřní kanalizační sítě, kterou bude nutno vybudovat i s ohledem na možnou budoucí individuální výstavbu v obci. Obec vlastní několik nebytových prostor, které jsou v převážné míře využívány jako prodejní plocha, restaurace a pro různé kulturní a společenské akce. Je pochopitelné, že nájmy, co se jejich výše týče, nemohou konkurovat okolním městům. Nedostatek obyvatel (malá kupní síla) se negativně projevuje i v této položce. Zlepšení dopravního napojení na okolní obce zřejmě nebude možné dosáhnout jen pomocí autobusových spojů ČSAD, nýbrž i vlastními projekty, jako je např. Senior Taxi, kdy obyvatelé starší 70-ti let mohou navštěvovat zdravotnická zařízení v okolních městech za symbolickou cenu. Rozdíl doplatí obec ze svého rozpočtu. Jednou z velkých příležitostí je budoucí využití prostoru bývalého dolu Doubrava, který lze využít jako průmyslovou zónu. Je zde možnost napojení na kolejovou trať i infrastrukturu pozemní dopravní sítě, lze využít i dobré polohy na komunikaci mezi městy Karviná a Ostrava. V současné době se v tomto prostoru stále těží a tím pádem danou lokalitu nelze nijak využívat. Velkou předností obce je značné množství pozemků vhodných k individuální výstavbě v majetku obce. Po vybudování inženýrských sítí a po změně geometrie parcel lze podstatnou část pozemků obce nabídnout případným zájemcům o výstavbu rodinných domků. A tím obec získá nové obyvatele.

Vnější prostředí a jeho rizika a hrozby:

Mezi největší nevyhnutelné hrozby patří ukončení těžby firmy OKD, v důsledku čehož dojde ke ztrátě finančních prostředků získávaných za každou vydobytou tunu a z dobývacího prostoru. Ukončení těžby bude mít rovněž za následek citelné zvýšení nezaměstnanosti v celém regionu, která se dotkne pochopitelně i obce Doubrava. Mezi rizika patří rovněž relativně vysoké náklady na správu obce. Časté změny zákonů, které doprovázejí poměrnou legislativní nestabilitu ČR,



rovněž můžou ohrozit záměry obce. Legislativa státu, namísto aby zprůhlednila a zjednodušila se, má opačnou tendenci. Tím značně ztěžuje práci obecním úřadům a členům samosprávy. Nedostatek pracovních příležitostí v obci i v regionu má za následek značný odliv práceschopného obyvatelstva. Vysoká nezaměstnanost se může stát do budoucna velkou hrozbou, díky níž může značně stoupnout kriminalita v regionu. Stále zde existuje nejistota obyvatel, vlastníků nemovitostí, že jejich majetky, včetně rodinných domů, mohou být znehodnoceny důlní činností. Dalším negativním jevem těžby je poškozování staveb vlivem důlních otřesů. I nová výstavba v části obce U starostky je stále do budoucna ohrožena možnou těžbou v 18. kře dolu ČSA, závod 1. Mezi rizika a hrozby patří rovněž přetrvávající malý zájem obyvatel o dění v obci.

14 Strategická část

14.1 Zařazení jednotlivých položek projektů (návrhů) do kategorií a oblastí

Oblast řešení potřeb obce, jak je vidí členové zastupitelstva obce a jak vyplynulo z veřejného projednání, lze zařadit do pěti základních kategorií:

1. Realizace projektu bez dotace
2. Realizace projektu s dotací
3. Realizace projektu s velkou dotací ale naléhavé
4. Střednědobý plán realizace projektu
5. Dlouhodobý plán realizace projektu

Dále jsou jednotlivé návrhy projektů rozděleny podle účelu do čtyř skupin (oblastí):

1. Oblast bezpečnosti



2. Oblast školství, kultury a sportu
3. Oblast infrastruktury
4. Ostatní

14.2 Databáze projektů (návrhů)

Kategorie 1. Realizace projektu bez dotace:

Skupina 1. Oblast bezpečnosti:

1. Označit inkriminované úseky, kde se často pohybují děti, reklamními tabulemi upozorňující na možný pohyb dětí na vozovce

Skupina 2. Oblast školství, kultury a sportu:

2. Zajistit stálou podporu školství, kultury a sportu v obci
3. Zajistit stálou podporu spolkové činnosti v obci
4. Vybudovat klubovnu pro děti v prostoru školní družiny
5. Pořádat kulturní a společenské akce pro seniory občany obce
6. Realizovat společenský ples SRPŠ ve spolupráci s obcí Doubrava
7. Realizovat kreativní a tvořivé dílny v prostorách školní družiny a Národního domu
8. Organizovat masopustní průvod napříč obcí
9. Organizovat v obci sérii sportovních odpoledních akcí v areálu tělocvičny ZŠ v Doubravě

Skupina 3. Infrastruktura:

10. Oprava povrchu místních komunikací dle možností rozpočtu obce
11. Instalace rozcestníků, informačních tabulí s cílem zvýšit povědomí o obci. Umístění dvou uvítacích tabulí od směru z Karviné a z Orlové
12. Vytvořit nový vstup do areálu letního koupaliště od středu obce s možností zaparkování automobilů
13. Rozšíření a zlepšení veřejného osvětlení v obci

Skupina 4. Ostatní:

14. Podpora podnikání v obci
15. Podpora stávajících zdravotnických zařízení v obci
16. Upravit místa pro umístění kontejnerů pro odpad
17. Zavést službu „Senior - Taxi“
18. vést jednání se společností RPG o možnosti odprodeje finských domků nájemníkům

Kategorie 2. Realizace projektu s dotací:

Skupina 2. Oblast školství, kultury a sportu

19. Vybudovat poznávací stezku napříč obcí vč. doplňků
20. V areálu letního koupaliště vybudovat beachvolejbalové hřiště pro veřejnost
21. Vybudovat kulturní a informační centrum na náměstí s možností dalšího využití jako kavárny případně čajovny

Skupina 3. Oblast infrastruktury:

22. Vybudovat zakrytou zastávku pro školní spoj v lokalitě Doubrava – Hranice

Skupina 4. Ostatní:

23. Vybudovat další herní prvky pro děti a mládež v areálu letního koupaliště
24. Organizovat „ozdravné pobyty“ pro rodiče s dětmi



25. Provést výměnu starých klasických kotlů v obecních budovách za automatické s emisní třídou 3 minimálně

Kategorie 3. Realizace projektu s velkou dotací ale naléhavé:

Skupina 2. Oblast školství, kultury a sportu:

26. Vybudovat rozhlednu pro turisty a občany obce v lokalitě vedle vodárny
27. Vytvořit multifunkční sportovní areál na pozemku za ZŠ pro potřeby školy a i ostatní obyvatelé obce
28. Vybudovat na pozemku za Národním domem kulturní zázemí pro konání různých akcí pořádaných obcí i ostatními organizacemi a spolky

Skupina 3. Oblast infrastruktury:

29. Dobudovat kanalizační síť v obci
30. Vybudování chodníků podél hlavní cesty v místě finských domků
31. Rozšíření úzkých úseků silničních komunikací popřípadě vybudovat odstavné výhybné prostory tam, kde nemohou současně míjet dvě vozidla současně

Skupina 4. Ostatní:

32. Vybudovat zeleň podél cest a vybudovat odpočinkové zóny
33. Vybudovat spoj (vláček, koňský povoz) na trase DinoPark – náměstí Doubrava a dále až k jezeru Kozinec
34. Kompostéry pro každou rodinu (dle zájmu) vč. sběrného dvora
35. Vybudování sběrného dvora na obecním pozemku

Kategorie 4. Střednědobý plán realizace projektu

Skupina 1. Oblast bezpečnosti:

36. Na určených komunikacích v zastavěných oblastech vybudovat omezení v dopravě „obytné zóny“ popřípadě provést montáž „retardérů“

Skupina 3. Oblast infrastruktury:

37. Vybudovat inženýrské sítě u pozemků obce určených k individuální výstavbě

Skupina 4. Ostatní:

38. Rekonstrukce zámku a přilehlých prostor
39. Zateplování obecních budov (dle možností a potřeby)

Kategorie 5. Dlouhodobý plán realizace projektu

Skupina 1. Oblast bezpečnosti:

40. Instalovat omezující semaforey na hlavní komunikaci v prostoru finských domků a montáž retardérů v lokalitě Doubrava – Hranice u domů č. p. 671 a 204

Skupina 2. Oblast školství, kultury a sportu:

41. Navázat na cyklotrasu Karviná – Bohumín. Vybudovat cyklostezku v obci
42. Vybudovat na dokončené pláži jezera Kozinec vybavení pro rekreaci, lehátka, restaurace s barem ve stylu Jadran Chorvatsko
43. Vybudovat sjezdovku pro lyžaře vč. malého vleku na kopci pod vodárnou
44. Vybudovat dětské hřiště v lokalitě Doubrava – Hranice

Skupina 3. Oblast infrastruktury:

45. Vybudovat startovní bydlení pro mladé lidi, začínající rodiny

Skupina 4. Ostatní:



46. Vybudovat velký sportovní areál na pozemcích firmy Asentel Land č. 168 a č. 169 v centru obce

14.3 Vize

Obec Doubrava bude v horizontu deseti let obcí s vyšším počtem obyvatel s vyšším podílem mladé generace. Obcí s potřebnou občanskou vybaveností. Kulturním a sportovním vyžitím pro své obyvatele. S vybudovanou zónou, kde budou vytvářeny pracovní příležitosti pro obyvatele i okolí obce.

Závěr

Aktualizace tohoto projektu (SPROD) bude prováděna pravidelně v rozmezí (časovém) minimálně co 5 let. Zodpovědná osoba za realizaci této aktualizace bude starosta/starostka obce. Aktualizace musí být však provedeny při podstatných změnách, které podstatnou měrou ovlivní chod nebo život obce Doubrava. Případnou potřebu aktualizace může navrhnout jakýkoliv zastupitel obce Doubrava a po schválení zastupitelstvem bude předmětná aktualizace rovněž provedena. Každou změnu musí schválit zastupitelstvo obce Doubrava v souladu se zákonem č. 128/2000 Sb. ze dne 12. dubna 2000 o obcích, § 84, druhý odstavec, písmeno „a“.

Závěrečné slovo autora projektu



Pevně věřím, že převážná většina nápadů a projektů i budoucích bude v naší obci realizována. Věřím i tomu, že při budování obce budou přispívat všichni zastupitelé bez rozdílu, nezávisle jakou politickou stranu či hnutí reprezentují. Rovněž věřím, že přispějí i občané Doubravy. Byť třeba jen radou nebo dobrým nápadem. Důležité je vědět, že všichni máme společný zájem a snažíme se jít společnou cestou. Chtěl bych touto cestou rovněž poděkovat spolutvůrcům tohoto projektu pánům Ing. Pavlu Szostokovi, Jiřímu Sznapkovi, Bc. Pavlu Wijovi, a paním Věře Divišové, Janě Konkolské, Šárce Hugáňové, Marii Procházkové a Dáše Rentové. Dále členům rady a zastupitelstvu obce Doubrava. V neposlední řadě všem občanům, kteří se podíleli na tvorbě projektů a nápadů, které jsou v tomto dokumentu rovněž zakomponovány.

V Doubravě dne 8. dubna 2015

Mgr. Bc. Pavel Krsek
starosta obce

Zdroje

Použitá literatura:

1. Kolektiv autorů. Moravskoslezský kraj města a obce moravskoslezského kraje. Vydavatelství Proxima s.r.o.
2. Kuba, Stanislav a Szyrocká, Květuše. Doubrava. Montanex, a.s., 2006, Ostrava. ISBN 80-7225-222-4

Internetové zdroje:

1. Internetové stránky obce „<http://www.doubrava.cz>“



2. http://cs.wikipedia.org/wiki/Soubor:Doubrava_%28okres_Karvin%C3%A1%29_znak.jpg
3. http://cs.wikipedia.org/wiki/Soubor:Doubrava_%28okres_Karvin%C3%A1%29_vlajka.jpg
4. <http://www.dpb.cz/geofyzika>
5. http://cs.wikipedia.org/wiki/DinoPark_Ostrava#mediaviewer/File:DinoPark_Ostrava,_Vstup.JPG
6. http://cs.wikipedia.org/wiki/Doubrava_%28okres_Karvin%C3%A1%29
7. http://cs.wikipedia.org/wiki/Doubrava_%28okres_Karvin%C3%A1%29#Z.C3.A1kladn.C3.AD_geografick.C3.A9_a_historick.C3.A9_.C3.BAdaje
8. <http://www.zivefirmy.cz/search?q=Doubrava®ion=132>
9. <http://www.west.cz> (West Media – reklamní agentura)

Seznam obrázků

	strana
Obrázek č. 1: Částečný pohled na náměstí Doubravy, vlevo Obecní úřad ³⁷	2
Obrázek č. 2: Pohled na náměstí a obecní bytové domy ³⁸	2
Obrázek č. 3: Umístění obce ³⁹	6
Obrázek č. 4: Mapka ČR s vyznačením obce (červený bod)	7
Obrázek č. 5: Socha sv. Jana Nepomuckého ⁴⁰	8
Obrázek č. 6 a 7: Vlevo - Kostel Sv. Hedviky ⁴¹	9

³⁷ Autor fotografie: Pavel Krsek

³⁸ Autor fotografie: Pavel Krsek

³⁹ Zdroj: <https://www.google.cz/maps/@49.853676,18.4863651,11z>

⁴⁰ Zdroj: Webové stránky obce „www.doubrava.cz“

⁴¹ Autor fotografie: Pavel Krsek



Vpravo - Kostel Církve československé husitské ⁴²	
Obrázek č. 8 a 9:	10
Vlevo – Památník obětí (obyvatel obce) 1. světové války	
Vpravo – Památník obětí (obyvatel obce) 2. světové války ⁴³	
Obrázek č. 10 a 11:	11
Vlevo - pomník padlého sovětského vojáka,	
vpravo – pomník horníků Dolu Doubrava ⁴⁴	
Obrázek č. 12: Základní škola v Doubravě ⁴⁵	13
Obrázek č. 13: Doubravský zámek ⁴⁶	14
Obrázek č. 14: DinoPark Ostrava ⁴⁷	25
Obrázek č. 15: Plochy smíšené obytné centrální	33
Obrázek č. 16: Zastavitelné plochy vymezené pro bydlení	34
Obrázek č. 17: Zastavitelné plochy vymezené pro bydlení	34
Obrázek č. 18: Zastavitelné plochy vymezené pro bydlení	35
Obrázek č. 19: Zastavitelné plochy vymezené pro bydlení	35
Obrázek č. 20: Zastavitelné plochy pro občanskou vybavenost	36
Obrázek č. 21: Zastavitelné plochy pro občanskou vybavenost	36
Obrázek č. 22: Plochy smíšené výrobní ⁴⁸	37

Seznam tabulek

	strana
Tabulka č. 1: Statistické údaje obce ⁴⁹	5
Tabulka č. 2: Věkové složení obyvatelstva a vývoj počtu obyvatel obce ⁵⁰	17
Tabulka č. 3: Kód: SLDB-VSE-UZEMI ⁵¹	18
Tabulka č. 4: Kód: SLDB-VSE-UZEMI ⁵²	19
Tabulka č. 5: Kód: SLDB-VSE-UZEMI ⁵³	19
Tabulka č. 6: Přehled nezaměstnanosti za rok 2011 ⁵⁴	20

⁴² Autor fotografie: Pavel Krsek

⁴³ Autor fotografií: Pavel Krsek

⁴⁴ Autor fotografií: Pavel Krsek

⁴⁵ Foto archiv OÚ Doubrava

⁴⁶ Zdroj: webové stránky obce „www.doubrava.cz“

⁴⁷ Zdroj: http://cs.wikipedia.org/wiki/DinoPark_Ostrava#mediaviewer/File:DinoPark_Ostrava,_Vstup.JPG

⁴⁸ Zdroj: Územní plán obce Doubrava

⁴⁹ Zdroj: Stránky ČSÚ

⁵⁰ Zdroj: stránky ČSÚ

⁵¹ Zdroj: Stránky ČSÚ

⁵² Zdroj: Stránky ČSÚ

⁵³ Zdroj: Stránky ČSÚ

⁵⁴ Zdroj: Stránky ČSÚ



Tabulka č. 7: Druhy pozemků ⁵⁵	22
Tabulka č. 8: Tabulka SAJ (seismoakustických jevů) ⁵⁶	23
Tabulka č. 9: Hospodářská činnost ⁵⁷	24
Tabulka č. 10: Rozpočet na rok 2015 – příjmová část	26
Tabulka č. 11: Rozpočet na rok 2015 – výdajová část	27
Tabulka č. 12: Tabulkové vyjádření obytných ploch ⁵⁸	32
Tabulka č. 13: Tabulka SWOT	51
Tabulka č. 14: Hodnocení a vážení SWOT analýzy	52
Tabulka č. 15: Hodnocení a vážení SWOT analýzy	53
Tabulka č. 16: Tabulka shrnutí rozdílů SWOT	53

Seznam grafů

	strana
Graf č. 1: Vývoj počtu obyvatel od roku 2000 - 2013 ⁵⁹	18
Graf č. 2: Počet uchazečů na 1 pracovní místo dle krajů ⁶⁰	21

⁵⁵ Zdroj: stránky ČSÚ

⁵⁶ Zdroj: <http://www.dpb.cz/geofyzika> (2010-2015 Green Gas DPB, a.s.)

⁵⁷ Zdroj: stránky ČSÚ

⁵⁸ Zdroj: Stránky ČSÚ

⁵⁹ Zdroj: Stránky ČSÚ

⁶⁰ Zdroj: Stránky ÚP



Seznam zkratek

a. s.	akciová společnost
apod.	a podobně
č. p.	číslo popisné
č.	číslo
č.j.	číslo jednací
ČOV	čistička odpadních vod
ČR	Česká republika
ČSA	československé armády
ČSAD	Česká autobusová doprava
ČSÚ	Český statistický úřad
IČO	identifikační číslo
KK	kuchyňský kout
LTO	lehký topný olej
m n. m.	metry nad mořem



MŠ	mateřská škola
NN	nízké napětí
OKD	Ostravsko - karvinské doly
ORP	obec s rozšířenou působností
OU Do	Obecní úřad Doubrava
RD	rodinný dům
s.	stránka
s.r.o.	společnost s ručením omezeným
Sb.	sbírka (zákonů)
SDH	sbor dobrovolných hasičů
sv.	svatý
tab.	tabulka
tel.	telefon
TJ	tělesná jednota
tzv.	takzvaný
ÚP	Úřad práce
VVN	vedení vysokého napětí
z. s.	zapsaný spolek
ZŠ	základní škola